



32 RALLYE INTERNACIONAL

Villa de Adeje bp

TENERIFE TROFEO CICAR

29 junio a 01 julio de 2023



ROAD BOOK

2 Etapa





CH 6D Salida P. Cerrado

a

CH 6E P. Asistencia

2ª ETAPA - 3ª SECCIÓN

SECTOR	SALIDA	LLEGADA	LOCALIZACION	
11	CH 6D	CH 6E	Salida P. Cerrado Nocturno	01
12	CH 6F	CH 7	Salida Asistencia	07
13	TC 7	CH 8	TC GRANADILLA - SAN MIGUEL - VILAFLOR	13
14	TC 8	CH 9	TC KARTIG C. RECALVI	27
15	TC 9	CH 9A	TC ADEJE BP	37

REAGRUPAMIENTO

2ª ETAPA - 4ª SECCIÓN

SECTOR	SALIDA	LLEGADA	LOCALIZACION	
16	CH 9B	CH 9C	ASISTENCIA	47
17	CH 9D	CH 10	Salida Asistencia	49
18	TC 10	CH 11	TC GRANADILLA - SAN MIGUEL - VILAFLOR	55
19	TC 11	CH 12	TC KARTIG C. RECALVI	69
20	TC 12	CH 12A	TC ADEJE BP	79
	CH 12A		Entrada P. Cerrado FINAL	88

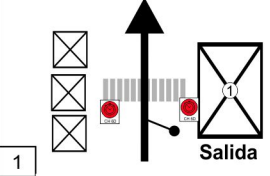


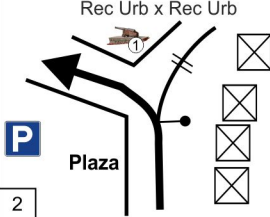

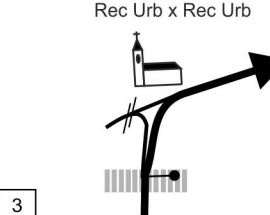
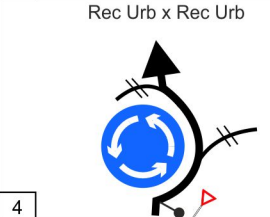
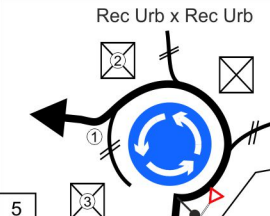



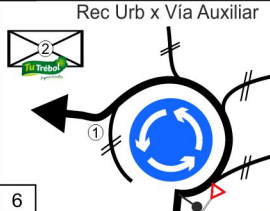


RECORRIDOS ALTERNATIVOS

SECTOR	SALIDA	LLEGADA	LOCALIZACION	
15	TC 7	CH 8	TC GRANADILLA - SAN MIGUEL - VILAFLOR	91
16	TC 8	CH 9	TC KARTIG C. RECALVI	93
17	TC 9	CH 9A	TC ADEJE BP	95
20	TC 10	CH 11	TC GRANADILLA - SAN MIGUEL - VILAFLOR	91
21	TC 11	CH 12	TC KARTIG C. RECALVI	93
23	TC 12	CH 12A	TC ADEJE BP	97






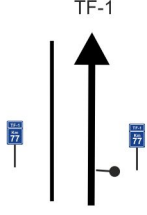



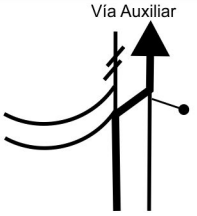

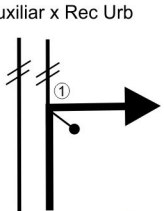

SOS/OK TELÉFONO EMERGENCIAS

99

Etapa 2	Sección 3	CH 6D SALIDA P. Cerrado	CH 6E P. Asistencias	Distancia 06,84	Tiempo 0:10'	Promedio 41,04	Sector 11
--------------------------	----------------------------	--	---------------------------------------	----------------------------------	-------------------------------	---------------------------------	----------------------------

Distancia		DIRECCIÓN	INFORMACIONES	Kms. Regresivos
Total	Parcial			
00,00	00,00	<p>Rec Urb</p>  <p>Salida</p>	<p>28° 07' 22,0" N 16° 43' 28,0" O</p> <p>Salida C/ Grande</p>   <p>Ayuntamiento</p>	06,84
00,19	00,19	<p>Rec Urb x Rec Urb</p>  <p>Plaza</p>	 <p>(C/ Castillo)</p>	06,65
00,99	00,80	<p>Rec Urb x Rec Urb</p> 	<p>!!</p> <p>Situar en carril derecho</p>	05,85
01,58	00,59	<p>Rec Urb x Rec Urb</p> 	<p>2ª Salida</p> <p>(Avda. Barranco Las Torres)</p>	05,26
01,80	00,22	<p>Rec Urb x Rec Urb</p> 	<p>3ª Salida</p> <p>Avda. de Ayyo</p> <p>① </p> <p>② </p> <p>③ </p>	05,04
02,16	00,36	<p>Rec Urb x Vía Auxiliar</p> 	<p>4ª Salida</p> <p>(C/ Charfa)</p> <p>① </p> <p>② </p>	04,68

Etapa 2	Sección 3	CH 6D SALIDA P. Cerrado	CH 6E P. Asistencias	Distancia 06,84	Tiempo 0:10'	Promedio 41,04	Sector 11
--------------------------	----------------------------	--	---------------------------------------	----------------------------------	-------------------------------	---------------------------------	----------------------------

Distancia		DIRECCIÓN	INFORMACIONES	Kms. Regresivos
Total	Parcial			
03,39	01,23	Vía Auxiliar x TF-1 	 Rotonda sobre TF-1 2ª Salida Direcc. TF-1 	03,45
03,95	00,56	TF-1 	 Incorporación a TF-1	02,89
05,49	01,54	TF-1 		01,35
05,68	00,19	TF-1 x Desvío Vía Auxiliar 		01,16
06,20	00,52	Vía Auxiliar 	 Situar carril derecho	00,64
06,27	00,07	Vía Auxiliar x Rec Urb 		00,57

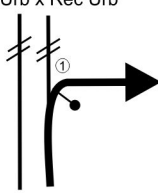
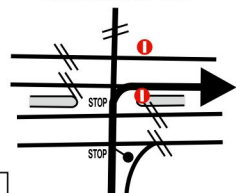

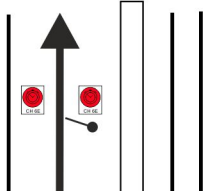

04

!! 110 m



32º Rallye Villa de Adeje BP - Tenerife

Etapa 2	Sección 3	CH 6D SALIDA P. Cerrado	→	CH 6E P. Asistencias	Distancia 06,84	Tiempo 0:10'	Promedio 41,04	Sector 11
--------------------------	----------------------------	--	---	---------------------------------------	----------------------------------	-------------------------------	---------------------------------	----------------------------

Distancia		DIRECCIÓN	INFORMACIONES	Kms. Regresivos
Total	Parcial			
06,38	00,11	13 Rec Urb x Rec Urb 	① Avenida Jardines Del Duque	00,46
06,79	00,41	14 Rec Urb x Rec Urb 	Avenida Moscú !!  STOP	00,05
06,84	00,05	15 Rec Urb 	28° 05' 32,0" N 16° 43' 55,0" O Entrada Parque de Asistencias (Avda. Moscú) 	00,00

PARQUE DE ASISTENCIAS

(Avda. Moscú x C/ Helsinki - Costa Adeje)





CH 6F P. Asistencias

a

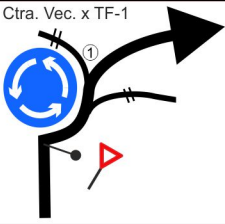

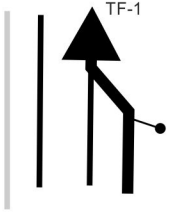

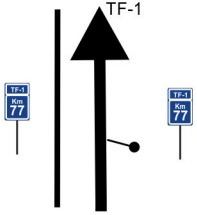


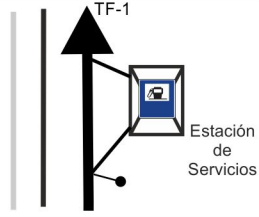


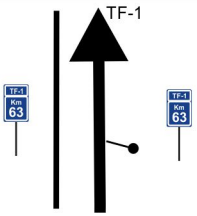





TC 7 GRANADILLA-SAN MIGUEL-VILAFLOR

Notas:



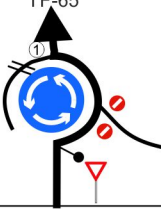



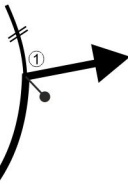
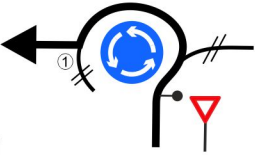
Etapa 2	Sección 3	CH 6F P. ASISTENCIAS	CH 7 Charco del Pino	Distancia 31,58	Tiempo 0:52'	Promedio 36,43	Sector 12
-------------------	---------------------	---------------------------------------	---------------------------------------	--------------------	-----------------	-------------------	---------------------

Distancia		DIRECCIÓN	INFORMACIONES	Kms. Regresivos
Total	Parcial			
00,00	00,00	<p>Rec. Urb.</p> <p>Salida del P. ASISTENCIA CH</p>	<p>28° 05' 36,0" N 16° 43' 49,0" O</p> <p>Calle Helsinki</p> <p>Salida del P. ASISTENCIA CH</p>	31,58
			<p>Marcaje de Neumaticos</p>	
00,02	00,02		<p>Refuelling</p>	31,56
00,16	00,14	<p>Calle Rec. Ajaviz.</p>	<p>Calle Helsinki</p>	31,42
00,88	00,72	<p>Rec. Urb. x Rec. Urb.</p>	<p>Calle Agando</p>	30,70
01,23	00,35	<p>Rec. Urb. x Ctra. Vec.</p>	<p>Carretera Fañabe - La Caleta</p> <p>Sin señalizar</p>	30,35





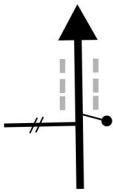
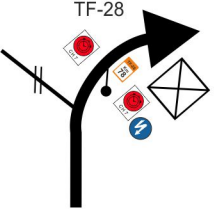


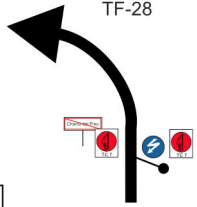


Etapa 2	Sección 3	CH 6F P. ASISTENCIAS	CH 7 Charco del Pino	Distancia 31,58	Tiempo 0:52'	Promedio 36,43	Sector 12
--------------------------	----------------------------	---------------------------------------	---------------------------------------	----------------------------------	-------------------------------	---------------------------------	----------------------------

Distancia		DIRECCIÓN	INFORMACIONES	Kms. Regresivos	
Total	Parcial				
02,38	01,15	Ctra. Vec. x TF-1 	Rotonda 2ª Salida 	29,20	
02,80	00,42		 Incorporación a TF-1 Direcc. Santa Cruz	28,78	
03,17	00,37		 	28,41	
09,63	06,46		  Estación de Servicios	21,95	
17,19	07,56		 	14,39	
17,45	00,26	TF-1 x Desvío Vía Auxiliar 	 Vía Auxiliar Mantener carril Izquierdo para ir a la ROTONDA TF-65		14,13

Etapa 2	Sección 3	CH 6F P. ASISTENCIAS	CH 7 Charco del Pino	Distancia 31,58	Tiempo 0:52'	Promedio 36,43	Sector 12
--------------------------	----------------------------	---------------------------------------	---------------------------------------	---------------------------	------------------------	--------------------------	----------------------------

Distancia		DIRECCIÓN	INFORMACIONES	Kms. Regresivos
Total	Parcial			
18,00	00,55	Vía Auxiliar x TF-65 	① 5ª Salida TF - 65 Las Américas  San Miguel →	13,58
18,27	00,27	TF-65 	① TF - 65 Aldea Blanca → San Miguel →	13,31
18,82	00,55	TF-65 	① TF - 65 San Miguel → Aldea Blanca →	12,76
20,70	01,88	TF-65 	① TF - 65 San Miguel → Granadilla →  El Teide	10,88
23,08	02,38	TF-65 x TF-647 	① TF - 647 Las Zocas Charco del Pino → Granadilla	08,50
27,20	04,12	TF-647 x TF-64 	① TF - 64 Granadilla →	04,38

Etapa 2	Sección 3	CH 6F P. ASISTENCIAS	CH 7 Charco del Pino	Distancia 31,58	Tiempo 0:52'	Promedio 36,43	Sector 12
--------------------------	----------------------------	---------------------------------------	---------------------------------------	---------------------------	------------------------	--------------------------	----------------------------

Distancia		DIRECCIÓN	INFORMACIONES	Kms. Regresivos
Total	Parcial			
28,99	01,79	TF-64 x TF-28 	^① 	02,59
29,10	00,11	TF-28 	^① 	02,48
31,33	02,23	TF-28 		00,25
31,58	00,25	TF-28 	28° 06' 34,4" N 16° 35' 50,4" O  	00,00
	+ 3' 00,11	TF-28 	28° 06' 34,6" N 16° 35' 53,5" O  	



TC 7 GRANADILLA-SAN MIGUEL-VILAFLOR

a

TC 8 KARTING C RECALVI

En caso de Interrupción del TC, nueva hora desde el Control Stop:	 7	To / a  8	TC/CH 
	Distance Distancia	Average Promedio	Time Tiempo
	19,93 Km.	32,32 Km/h	0:37'

Ruta Alternativa

En caso de que el tramo sea neutralizado, seguir el recorrido alternativo hasta CH 8 en la página 91

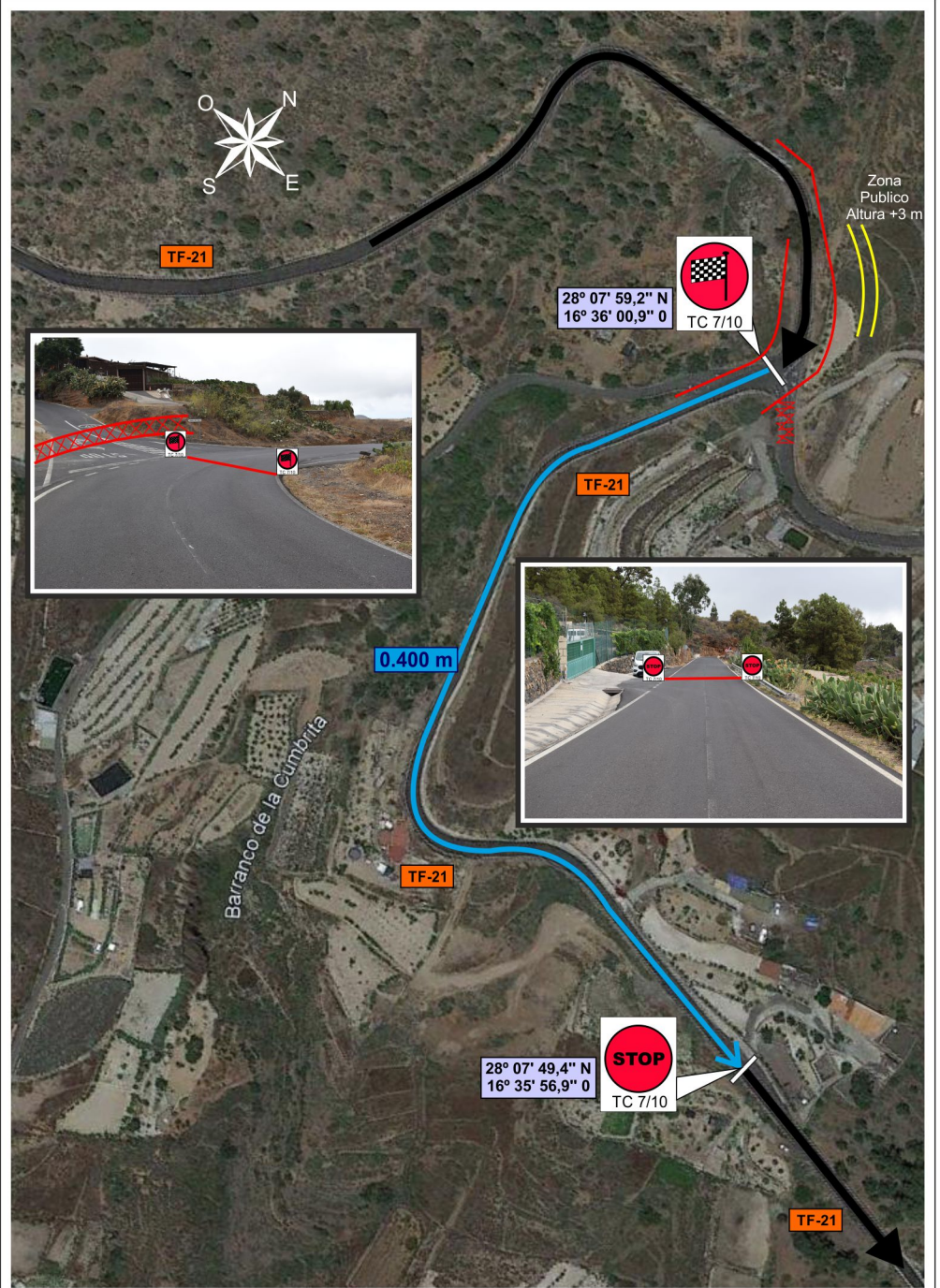
MAPA TC



CONTROL HORARIO Y SALIDA



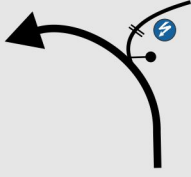

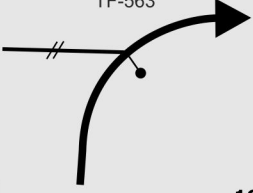

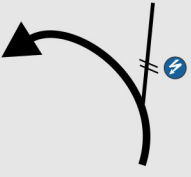

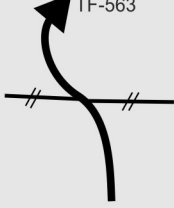
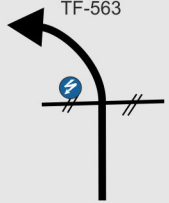

META Y CONTROL STOP



Etapa 2	Sección 3	TC 7 GRANADILLA-SAN MIGUEL-VILAFLO	CH 8 Parque La Reina	Distancia 40,82	Tiempo 0:57'	Promedio 42,96	Sector 13
-------------------	---------------------	--	--------------------------------	--------------------	-----------------	-------------------	---------------------

Distancia		DIRECCIÓN	INFORMACIONES	Kms. Regresivos
Total	Parcial			
00,00	00,00	TF-28 20,49	28° 06' 34,6" N 16° 35' 53,5" O <div style="border: 2px solid red; padding: 5px; display: inline-block;">Charco del Pino</div> SALIDA TC SAN MIGUEL VILAFLO 	40,82
00,99	00,99	TF-28 19,50	28° 06' 28,7" N 16° 36' 19,7" O 	39,83
01,82	00,83	TF-28 x TF-563 18,67	28° 06' 18,3" N 16° 36' 37,7" O <div style="border: 1px solid black; padding: 5px; display: inline-block;"> ① TF - 563 Vilaflo El Teide → </div>	<div style="border: 2px solid red; padding: 5px; display: inline-block; color: white; font-weight: bold;">ZE 1</div> 39,00
02,41	00,59	TF-563 x Ctra Aux 18,08	 	38,41
02,52	00,11	Ctra Aux TF-563 17,97	28° 06' 21,5" N 16° 36' 46,2" O 	38,30
02,59	00,07	TF-563 17,90	28° 06' 22,0" N 16° 36' 49,2" O 	38,23

Etapa 2	Sección 3	TC 7 GRANADILLA-SAN MIGUEL-VILAFLO	CH 8 Parque La Reina	Distancia 40,82	Tiempo 0:57'	Promedio 42,96	Sector 13
--------------------------	----------------------------	---	---------------------------------------	----------------------------------	-------------------------------	---------------------------------	----------------------------

Distancia		DIRECCIÓN	INFORMACIONES	Kms. Regresivos
Total	Parcial			
03,27	00,68	<p>TF-563</p>  <p>17,22</p>	<p>28° 06' 38,4" N 16° 36' 51,1" O</p> <p>TF - 561 El Frontón →</p> <p> R-5</p>	37,55
03,88	00,61	<p>TF-563</p>  <p>16,61</p>		36,94
04,10	00,22	<p>TF-563</p>  <p>16,39</p>		36,72
04,33	00,23	<p>TF-563</p>  <p>16,16</p>	<p>DULCERÍA EL TAGORO</p> <p> R-6</p>	36,49
04,89	00,56	<p>TF-563</p>  <p>15,60</p>	<p>OCHOA</p>	35,93
05,52	00,63	<p>TF-563</p>  <p>14,97</p>	<p>CABO VERDE</p> <p> R-7</p>	35,30

18



Etapa 2	Sección 3	TC 7 GRANADILLA-SAN MIGUEL-VILAFLORES	CH 8 Parque La Reina	Distancia 40,82	Tiempo 0:57'	Promedio 42,96	Sector 13
--------------------------	----------------------------	--	---------------------------------------	----------------------------------	-------------------------------	---------------------------------	----------------------------

Distancia		DIRECCIÓN	INFORMACIONES	Kms. Regresivos
Total	Parcial			
06,06	00,54	<p>TF-563</p> <p>14,43</p>		34,76
06,94	00,88	<p>TF-563</p> <p>13,55</p>	<p>28° 07' 17,9" N 16° 37' 28,8" O</p> <p>R-8</p>	33,88
07,38	00,44	<p>TF-563</p> <p>13,11</p>		33,44
07,98	00,60	<p>TF-563</p> <p>12,51</p>	<p>28° 07' 23,6" N 16° 37' 48,1" O</p> <p>R-9</p>	32,84
09,52	01,54	<p>TF-563</p> <p>10,97</p>	<p>28° 08' 06,7" N 16° 38' 09,2" O</p> <p>Caseta</p> <p>R-10</p>	31,30
10,47	00,95	<p>TF-563</p> <p>10,02</p>	<p>28° 08' 37,0" N 16° 38' 05,2" O</p> <p>R-11</p>	30,35

Etapa 2	Sección 3	TC 7 GRANADILLA-SAN MIGUEL-VILAFLO	CH 8 Parque La Reina	Distancia 40,82	Tiempo 0:57'	Promedio 42,96	Sector 13
--------------------------	----------------------------	---	---------------------------------------	----------------------------------	-------------------------------	---------------------------------	----------------------------

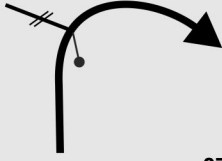

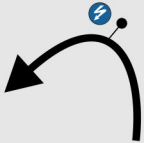


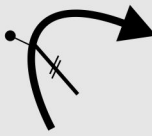
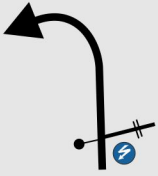

Distancia		DIRECCIÓN	INFORMACIONES	Kms. Regresivos
Total	Parcial			
11,01	00,54	19  TF-563 09,48	 Estanque	29,81
11,39	00,38	20  TF-563 09,10		29,43
11,65	00,26	21  TF-563 x TF-21 08,84	28° 09' 10,4" N 16° 38' 08,5" O ①   R-12	 29,17
12,47	00,82	22  TF-21 08,02	28° 08' 56,6" N 16° 37' 57,5" O  R-13	28,35
12,97	00,50	23  TF-21 07,52	28° 08' 53,0" N 16° 37' 40,7" O  R-14 	27,85
13,11	00,14	24  TF-21 07,38		27,71

20

!!!222 150 m



Etapa 2	Sección 3	TC 7 GRANADILLA-SAN MIGUEL-VILAFLO	CH 8 Parque La Reina	Distancia 40,82	Tiempo 0:57'	Promedio 42,96	Sector 13
--------------------------	----------------------------	---	---------------------------------------	----------------------------------	-------------------------------	---------------------------------	----------------------------

Distancia		DIRECCIÓN	INFORMACIONES	Kms. Regresivos
Total	Parcial			
13,26	00,15	TF-21  25 07,23		27,56
13,48	00,22	TF-21  26 07,01		27,34
13,78	00,30	TF-21  27 06,71	28° 08' 42,7" N 16° 37' 32,0" O  R-15	27,04
14,31	00,53	TF-21  28 06,18		26,51
14,36	00,05	TF-21  29 06,13		26,46
15,51	01,15	TF-21  30 04,98	28° 08' 28,2" N 16° 37' 19,1" O  R-16	25,31





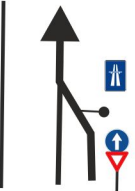
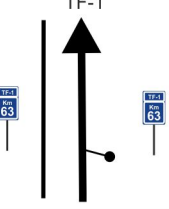


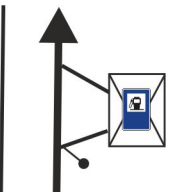

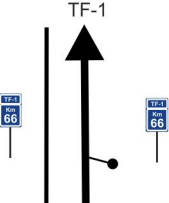


Etapa 2	Sección 3	TC 7 GRANADILLA-SAN MIGUEL-VILAFLORES	CH 8 Parque La Reina	Distancia 40,82	Tiempo 0:57'	Promedio 42,96	Sector 13
--------------------------	----------------------------	--	---------------------------------------	----------------------------------	-------------------------------	---------------------------------	----------------------------

Distancia		DIRECCIÓN	INFORMACIONES	Kms. Regresivos
Total	Parcial			
15,62	00,11	TF-21 31 04,87		25,20
17,27	01,65	TF-21 32 03,22	28° 08' 15,4" N 16° 36' 53,6" O R-17	23,55
18,88	01,61	TF-21 33 01,61	28° 07' 59,0" N 16° 36' 39,3" O R-18	21,94
20,49	01,61	TF-21 34 00,00	META TC 7 R-19 CRUZ DE TEA	20,33
20,89	00,40	TF-21 35	C.Stop FINCA Puertas Verdes TC 7 R-20	19,93
21,52	00,63	TF-21 36	 CRUZ DE TEA	19,30

Etapa 2	Sección 3	TC 7 GRANADILLA-SAN MIGUEL-VILAFLO	CH 8 Parque La Reina	Distancia 40,82	Tiempo 0:57'	Promedio 42,96	Sector 13
--------------------------	----------------------------	---	---------------------------------------	----------------------------------	-------------------------------	---------------------------------	----------------------------

Distancia		DIRECCIÓN	INFORMACIONES	Kms. Regresivos
Total	Parcial			
24,55	03,63	TF-21 x TF-28 		16,27
24,66	00,11	TF-28 x TF-64 		16,16
26,41	01,75	TF-64 x TF-647 		14,41
30,53	04,12	TF-647 x TF-65 		10,29
32,90	02,37	TF-65 		07,92
34,76	01,86	TF-65 	<p>!!! Atención !!! Al salir de la Rotonda situarse en el carril derecho Dirección TF-1</p>	06,06

Etapa 2	Sección 3	TC 7 GRANADILLA-SAN MIGUEL-VILAFLO	CH 8 Parque La Reina	Distancia 40,82	Tiempo 0:57'	Promedio 42,96	Sector 13
--------------------------	----------------------------	---	---------------------------------------	----------------------------------	-------------------------------	---------------------------------	----------------------------

Distancia		DIRECCIÓN	INFORMACIONES	Kms. Regresivos
Total	Parcial			
35,04	00,28	TF-65 	 !!!Situarse en carril derecho para incorporación a TF-1!!!	05,78
35,36	00,32	TF-65 x TF-1 	 !!!Seguir en carril derecho para incorporación a TF-1!!!	05,46
35,59	00,23	TF-1 	Incorporación a TF-1	05,23
36,19	00,60	TF-1 	 	04,63
37,66	01,47	TF-1 	 GASOLINERA BP TF-1	03,16
39,21	01,55	TF-1 	 	01,61

Etapa 2	Sección 3	TC 7 GRANADILLA-SAN MIGUEL-VILAFLO	CH 8 Parque La Reina	Distancia 40,82	Tiempo 0:57'	Promedio 42,96	Sector 13
--------------------------	----------------------------	---	---------------------------------------	---------------------------	------------------------	--------------------------	----------------------------

Distancia		DIRECCIÓN	INFORMACIONES	Kms. Regresivos
Total	Parcial			
39,83	00,62	TF-1 x Desvío 66 TF-655 	① 	00,99
40,37	00,54	TF-655 	① 	00,45
40,67	00,30	TF-655 	① 	00,15
40,82	00,15	TF-655 	28° 03' 04,8" N 16° 39' 13,5" O CH Señal al revés	00,00
	+ 3' 00,00		28° 03' 07,6" N 16° 39' 09,1" O SALIDA Bidón	

Blank area for notes.



TC 8 KARTING C. RECALVI

a

CH 9 ADEJE BP

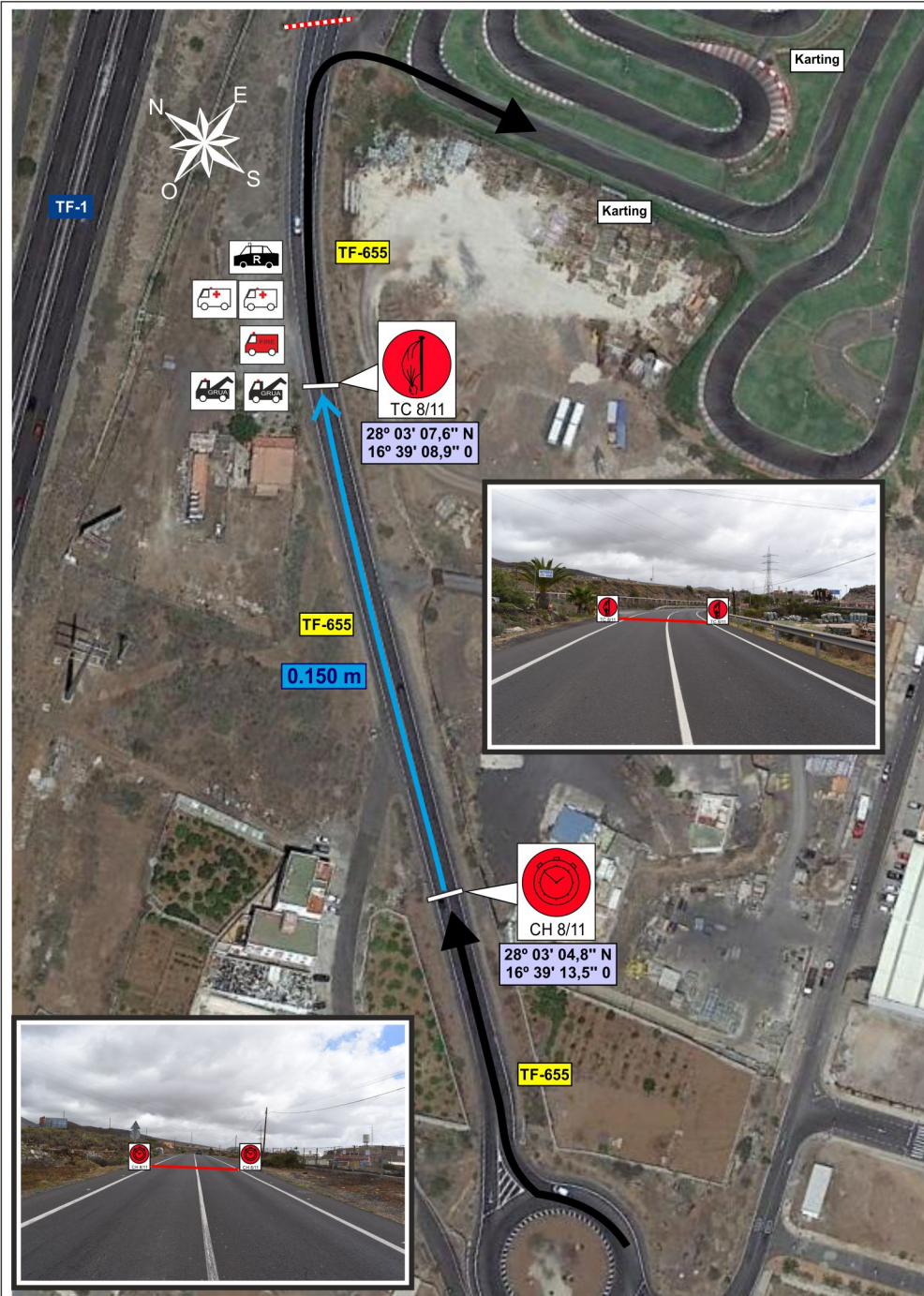
En caso de Interrupción del TC, nueva hora desde el Control Stop:	 8	To / a  9	TC/CH 
	Distance Distancia 27,36 Km.	Average Promedio 39,09 Km/h	Time Tiempo 0:42'

Ruta Alternativa

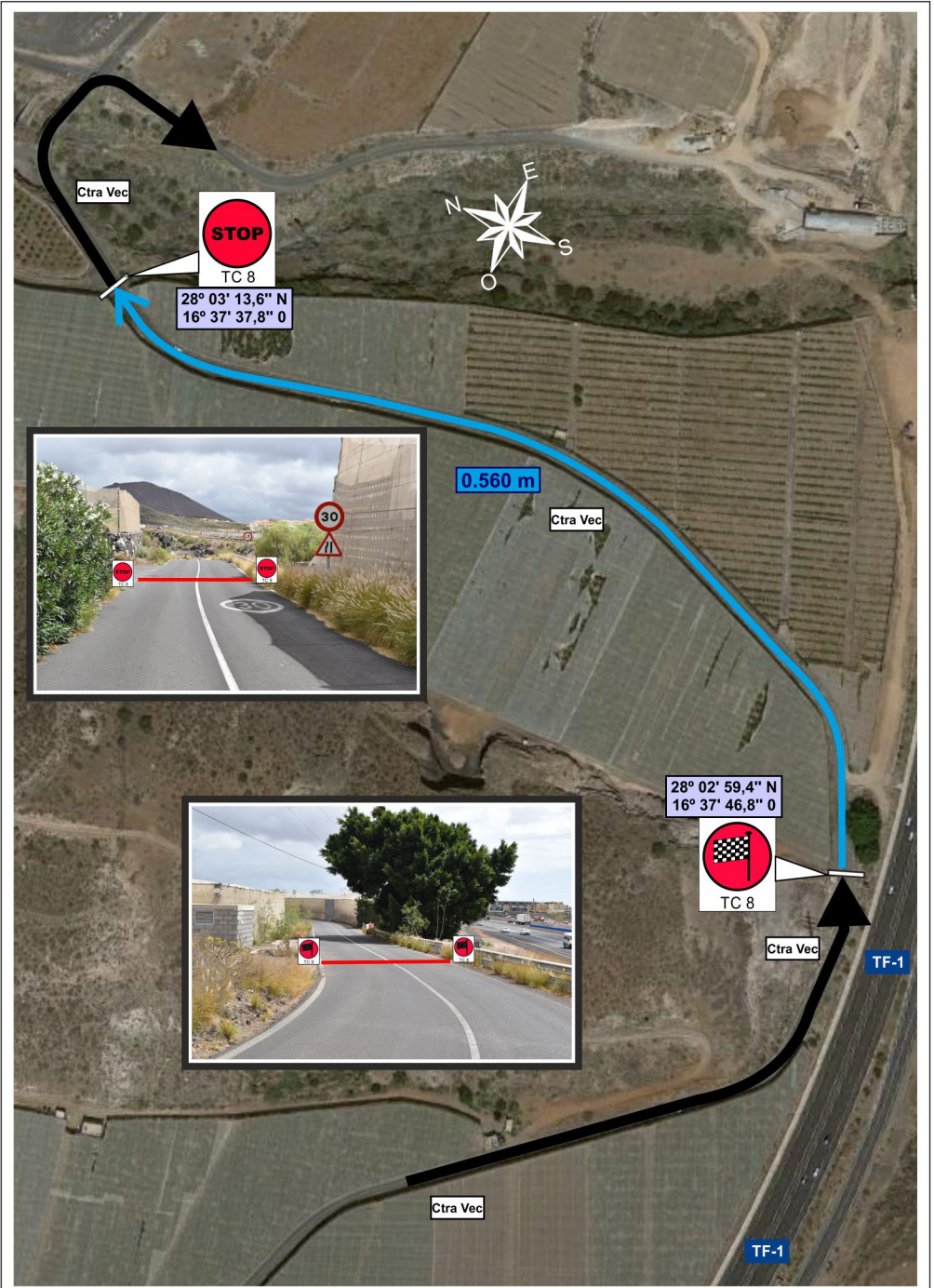
En caso de que el tramo sea neutralizado, seguir el recorrido alternativo hasta CH 9 en la página 93



CONTROL HORARIO Y SALIDA



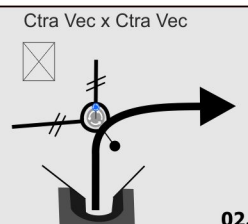
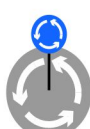
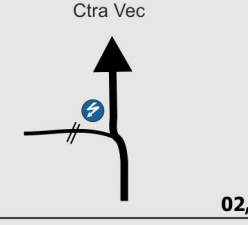

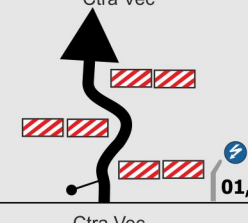

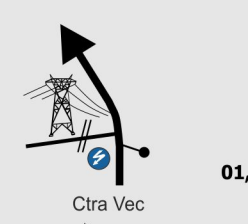

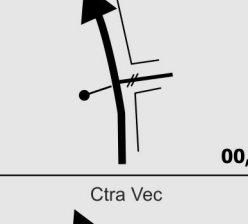
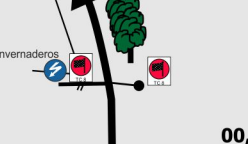


META Y CONTROL STOP



Etapa 2	Sección 3	TC 8 KARTING C RECALVI	CH 9 Tijoco	Distancia 31,75	Tiempo 0:47'	Promedio 40,53	Sector 14
--------------------------	----------------------------	---	------------------------------	---------------------------	------------------------	--------------------------	----------------------------

Distancia		DIRECCIÓN	INFORMACIONES	Kms. Regresivos
Total	Parcial			
00,00	00,00	<p>TF-655</p> <p>03,83</p>	<p>28° 03' 07,6" N 16° 39' 08,9" O</p> <p>TC KARTING C RECALVI</p> <p>SALIDA</p>	31,75
00,10	00,10	<p>TF-655 x Circuito Karting</p> <p>03,73</p>	<p>Entrada al Circuito del KARTING CLUB TENERIFE</p>	31,65
00,54	00,44	<p>Circuito Karting</p> <p>03,29</p>	<p>28° 03' 02,8" N 16° 39' 07,6" O</p>	31,21
01,26	00,72	<p>Circuito Karting</p> <p>02,57</p>	<p>28° 03' 04,5" N 16° 39' 01,8" O</p>	30,49
01,40	00,14	<p>Circuito Karting x TF-655</p> <p>02,43</p>	<p>28° 03' 08,6" N 16° 39' 00,2" O</p>	30,35
01,48	00,08	<p>TF-655 x Ctra Vec</p> <p>02,35</p>		30,27

Etapa 2	Sección 3	TC 8 KARTING C RECALVI	CH 9 Tijoco	Distancia 31,75	Tiempo 0:47'	Promedio 40,53	Sector 14
--------------------------	----------------------------	---	------------------------------	----------------------------------	-------------------------------	---------------------------------	----------------------------

Distancia		DIRECCIÓN	INFORMACIONES	Kms. Regresivos
Total	Parcial			
01,58	00,10	7 Ctra Vec x Ctra Vec  02,25	 Rotonda pintada en el suelo con señal en el centro	30,17
01,83	00,25	8 Ctra Vec  02,00	28° 03' 12,2" N 16° 38' 53,3" O  R-5	29,92
02,32	00,49	9 Ctra Vec  01,51	28° 03' 12,6" N 16° 38' 35,5" O !!! CHICANE Final Tubería de Agua  R-6 Comienzo Pista Tierra	ZE 1 29,43
02,83	00,51	10 Ctra Vec  01,00	28° 03' 09,4" N 16° 38' 17,2" O  R-7 Final Pista Tierra	ZE 1 28,92
03,00	00,17	11 Ctra Vec  00,83	Acceso Gasolinera BP	28,75
03,83	00,83	12 Ctra Vec Invernaderos  00,00	28° 02' 59,4" N 16° 37' 46,8" O META  TC 8  R-8	27,92

Etapa 2	Sección 3	TC 8 KARTING C RECALVI	CH 9 Tijoco	Distancia 31,75	Tiempo 0:47'	Promedio 40,53	Sector 14
--------------------------	----------------------------	---	------------------------------	---------------------------	------------------------	--------------------------	----------------------------

Distancia		DIRECCIÓN	INFORMACIONES	Kms. Regresivos
Total	Parcial			
04,39	00,56	<p>Ctra Vec</p>	<p>28° 03' 13,6" N 16° 37' 37,8" O</p> <p>C.Stop</p>	27,36
04,53	00,14	<p>Ctra Vec</p>	<p>!!</p> <p>Zona de Obras</p>	27,22
04,91	00,38	<p>Ctra Vec x TF-1</p>	<p>①</p>	26,84
05,30	00,39	<p>TF-1</p>	<p>Incorporación a TF-1</p>	26,45
05,89	00,59	<p>TF-1 - Gasolinera BP</p>	<p>GASOLINERA BP TF-1</p>	25,86
06,08	00,19	<p>Gasolinera BP</p>	<p>Zona Asistencia</p> <p>AUTORIZADO CAMBIO DE NEUMÁTICOS</p> <p>!! Seguir indicaciones de LOS COMISARIOS</p>	25,67

Etapa 2	Sección 3	TC 8 KARTING C RECALVI	CH 9 Tijoco	Distancia 31,75	Tiempo 0:47'	Promedio 40,53	Sector 14
--------------------------	----------------------------	---	------------------------------	---------------------------	------------------------	--------------------------	----------------------------

Distancia			DIRECCIÓN	INFORMACIONES	Kms. Regresivos
Total	Parcial				
06,30	00,22	19	Gasolinera BP x TF-1 	 Incorporación a TF-1	25,45
07,37	01,07	20	TF-1 	 	24,38
27,45	20,08	21	TF-1 	 	04,30
27,90	00,45	22	TF-1 - Salida 87- TF-465 	 VERA DE ERQUES PLAYA SAN JUAN 	03,85
28,40	00,50	23	TF-465 	 Vera de erques 7 →	03,35
29,24	00,84	24	TF-465 x TF-82 	 Tijoco Taucho →	02,51

34

!!! 222 120 m



Etapa 2	Sección 3	TC 8 KARTING C RECALVI	CH 9 Tijoco	Distancia 31,75	Tiempo 0:47'	Promedio 40,53	Sector 14
--------------------------	----------------------------	---	------------------------------	---------------------------	------------------------	--------------------------	----------------------------

Distancia		DIRECCIÓN	INFORMACIONES	Kms. Regresivos
Total	Parcial			
29,36	00,12	TF-82 	Incorporación a TF-82	02,39
31,23	01,87	TF-82 x TF-585 	² TF - 585 La Concepción Tijoco Alto Tijoco Bajo → ¹ TF-82 Km 45	00,52
31,40	00,17	TF-585 	¹ TF - 585 ← La Concepción Tijoco Alto	00,35
31,75	00,35		28° 09' 09,3" N 16° 45' 45,8" O CH CH 9 Señal al Revés Lado Izq.	00,00
	+ 3' 00,09		28° 09' 09,7" N 16° 45' 44,3" O SALIDA TC 9 Entrada Asfalto	



TC 9 ADEJE BP

a

CH 9A REAGRUPAMIENTO

En caso de Interrupción del TC, nueva hora desde el Control Stop:	 9	To / a  9A	TC/CH 
	Distance Distancia 9,38	Average Promedio Km. 28,14 Km/h	Time Tiempo 0:20'

Ruta Alternativa

En caso de que el tramo sea neutralizado, seguir el recorrido alternativo hasta CH 9A en la página 95

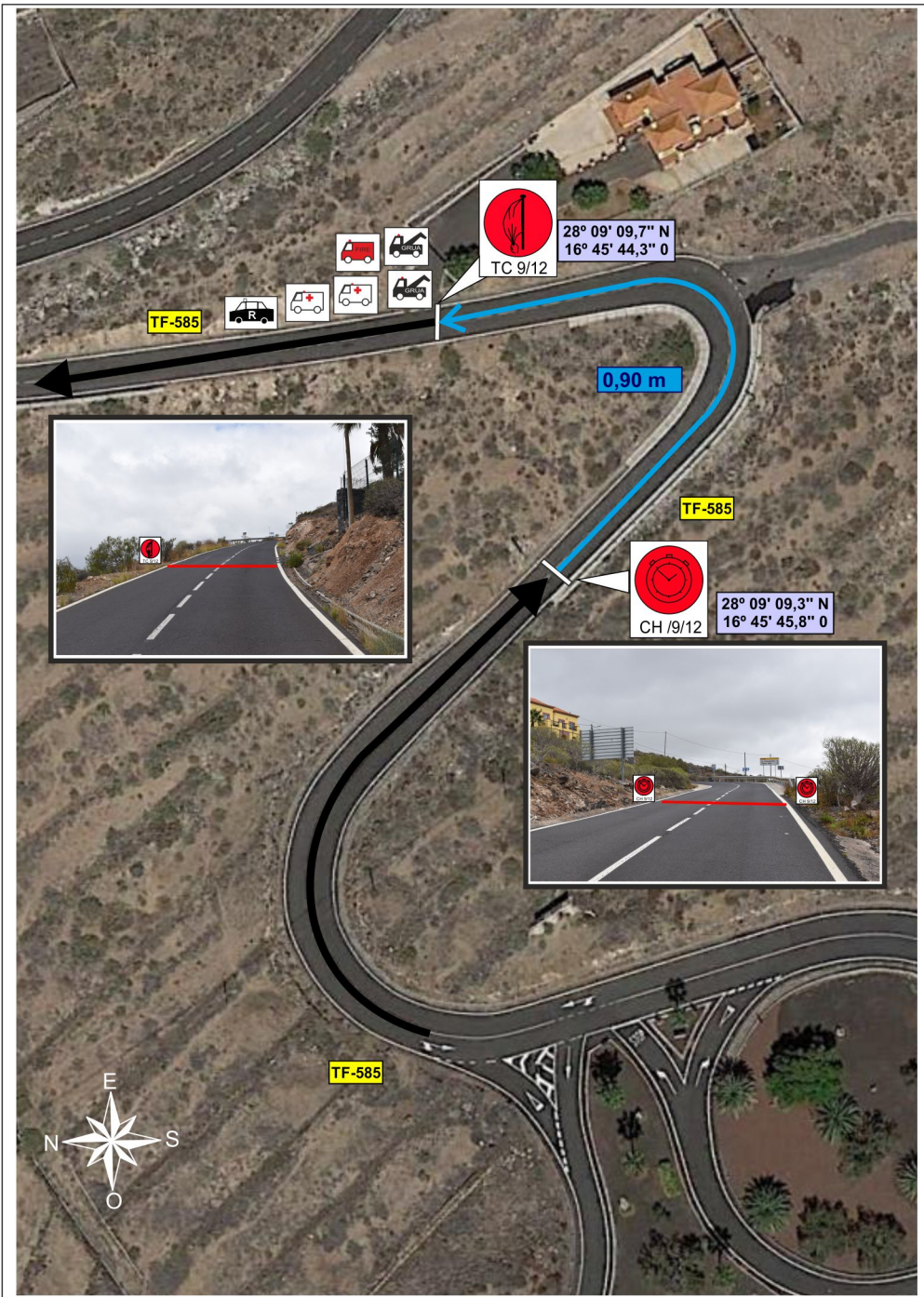


TC ADEJE BP
9,27 Kms

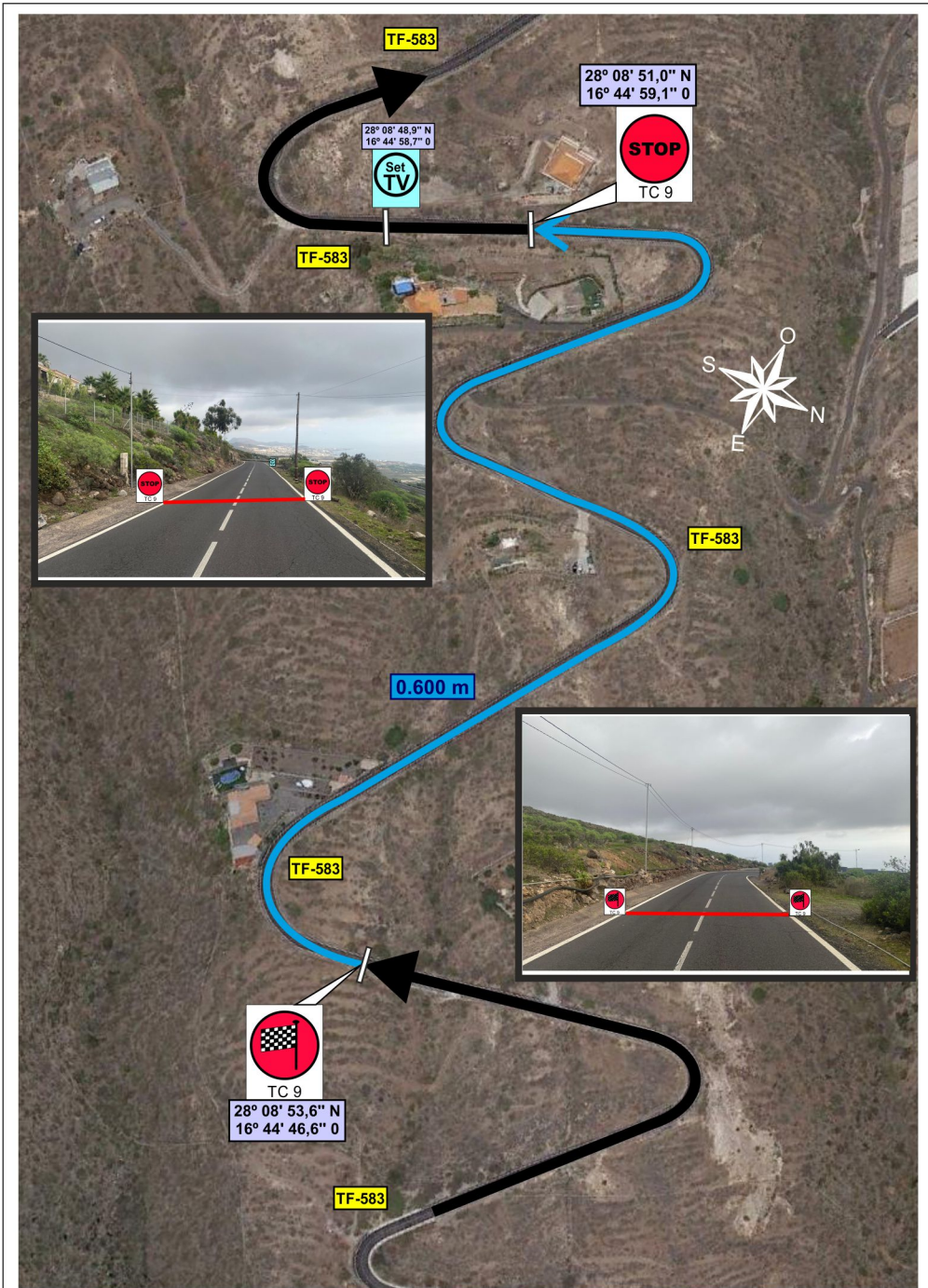
AS
Parque Asistencias
Avda. Moscú x Avda. Helsinki
Costa Adeje

R
Reagrupamiento
C/ Jardines del Duque
Costa Adeje

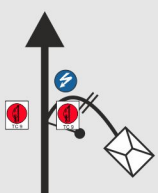



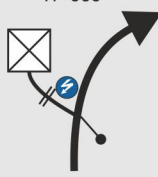



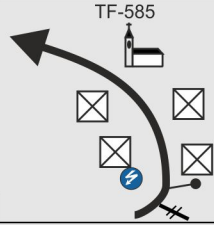


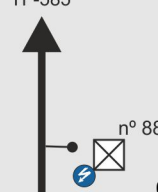

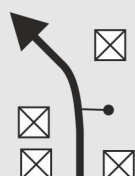
CONTROL HORARIO Y SALIDA










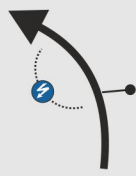


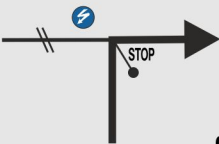


META Y CONTROL STOP



Etapa 2	Sección 3	TC 9 ADEJE BP	CH 9A Reagrupamiento	Distancia 19,25	Tiempo 0:30'	Promedio 38,50	Sector 15
--------------------------	----------------------------	--------------------------------	---------------------------------------	---------------------------	------------------------	--------------------------	----------------------------

Distancia		DIRECCIÓN	INFORMACIONES	Kms. Regresivos
Total	Parcial			
00,00	00,00	TF-585  09,27	28° 09' 09,7" N 16° 45' 44,3" O SALIDA  TC 9  R-1 Entrada Asfalto 	19,25
00,79	00,79	TF-585  08,48	28° 06' 15,6" N 16° 45' 31,4" O  R-2	18,46
02,52	01,73	TF-585  06,75	28° 09' 25,1" N 16° 44' 58,5" O  R-3	16,73
02,82	00,30	TF-585  06,45	28° 09' 27,3" N 16° 44' 54,9" O Rec. Urbano LA CONCEPCIÓN  R-4 	16,43
03,25	00,43	TF-585  06,02	28° 09' 32,7" N 16° 44' 38,6" O Fin Rec. Urbano LA CONCEPCIÓN  R-5	16,00
03,98	00,73	TF-585  05,29		15,27

Etapa 2	Sección 3	TC 9 ADEJE BP	CH 9A Reagrupamiento	Distancia 19,25	Tiempo 0:30'	Promedio 38,50	Sector 15
--------------------------	----------------------------	--------------------------------	---------------------------------------	----------------------------------	-------------------------------	---------------------------------	----------------------------

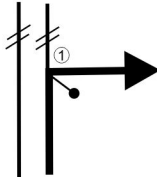
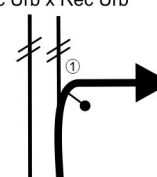
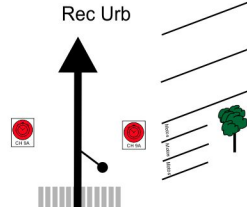

Distancia		DIRECCIÓN	INFORMACIONES	Kms. Regresivos
Total	Parcial			
04,68	00,70	TF-585 x Cam Vec  04,59	28° 09' 37,3" N 16° 44' 02,0" O <div style="border: 1px solid black; padding: 5px; display: inline-block;">Barranco de Ye →</div>   R-6	ZE 1
04,78	00,10	Camino Vecinal  04,49		ZE 1
05,43	00,65	Camino Vecinal  03,84	28° 09' 36,7" N 16° 43' 41,7" O Fondo del Barranco   R-7	13,82
05,66	00,23	Camino Vecinal  03,61	 R-8	13,59
05,90	00,24	Camino Vecinal  03,37		ZE 2
06,06	00,16	Cam Vec x TF-583  03,21	28° 09' 21,7" N 16° 43' 46,8" O   R-9	ZE 2

Etapa 2	Sección 3	TC 9 ADEJE BP	CH 9A Reagrupamiento	Distancia 19,25	Tiempo 0:30'	Promedio 38,50	Sector 15
--------------------------	----------------------------	--------------------------------	---------------------------------------	----------------------------------	-------------------------------	---------------------------------	----------------------------

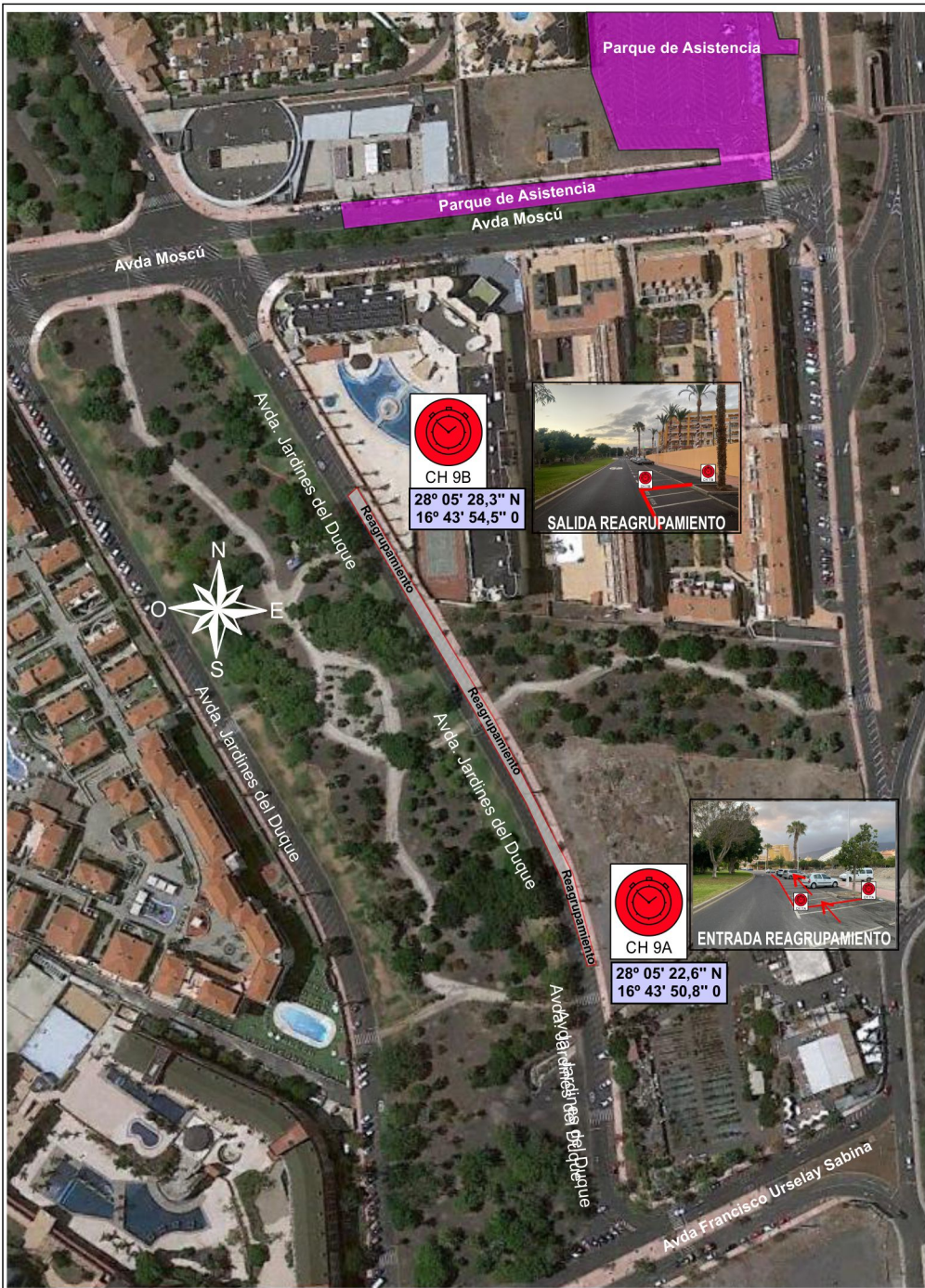
Distancia		DIRECCIÓN	INFORMACIONES	Kms. Regresivos
Total	Parcial			
06,92	00,86	TF - 583 	02,35	12,33
07,29	00,37	TF - 583 	01,98	11,96
08,53	01,24	TF - 583 	00,74	10,72
09,27	00,74	TF - 583 	00,00	09,98
09,87	00,60	TF - 583 	C.Stop 	09,38
12,38	02,51	TF - 583 x TF-82 		06,87

Distancia		DIRECCIÓN	INFORMACIONES	Kms. Regresivos
Total	Parcial			
14,18	01,80	<p>Vía Serv.</p>	<p>¡¡Situarse en carril izquierdo!!</p>	05,07
14,43	00,25	<p>Vía Serv. x TF-1</p>	<p>①</p>	04,82
14,88	00,45	<p>TF-1</p>	<p>Incorporación a TF-1</p> <p>Direcc. Santa Cruz</p>	04,37
18,26	03,38	<p>TF-1</p>		00,99
18,45	00,19	<p>TF-1 x Desvío Vía Auxiliar</p>	<p>①</p>	00,80
18,97	00,52	<p>Vía Auxiliar</p>	<p>!!!</p> <p>Situarse en carril derecho</p>	00,28

Etapa 2	Sección 3	TC 9 ADEJE BP	CH 9A Reagrupamiento	Distancia 19,25	Tiempo 0:30'	Promedio 38,50	Sector 15
--------------------------	----------------------------	--------------------------------	---------------------------------------	---------------------------	------------------------	--------------------------	----------------------------

Distancia		DIRECCIÓN	INFORMACIONES	Kms. Regresivos
Total	Parcial			
19,04	00,07	Vía Auxiliar x Rec Urb 	^① Avenida Francisco Urselay Sabina	00,21
19,15	00,11	Rec Urb x Rec Urb 	^① Avenida Jardines Del Duque	00,10
19,25	00,10	Rec Urb 	28° 05' 22,6" N 16° 43' 50,8" O CH  Pasado 2° paso de peatón Aparcamientos motos	00,00

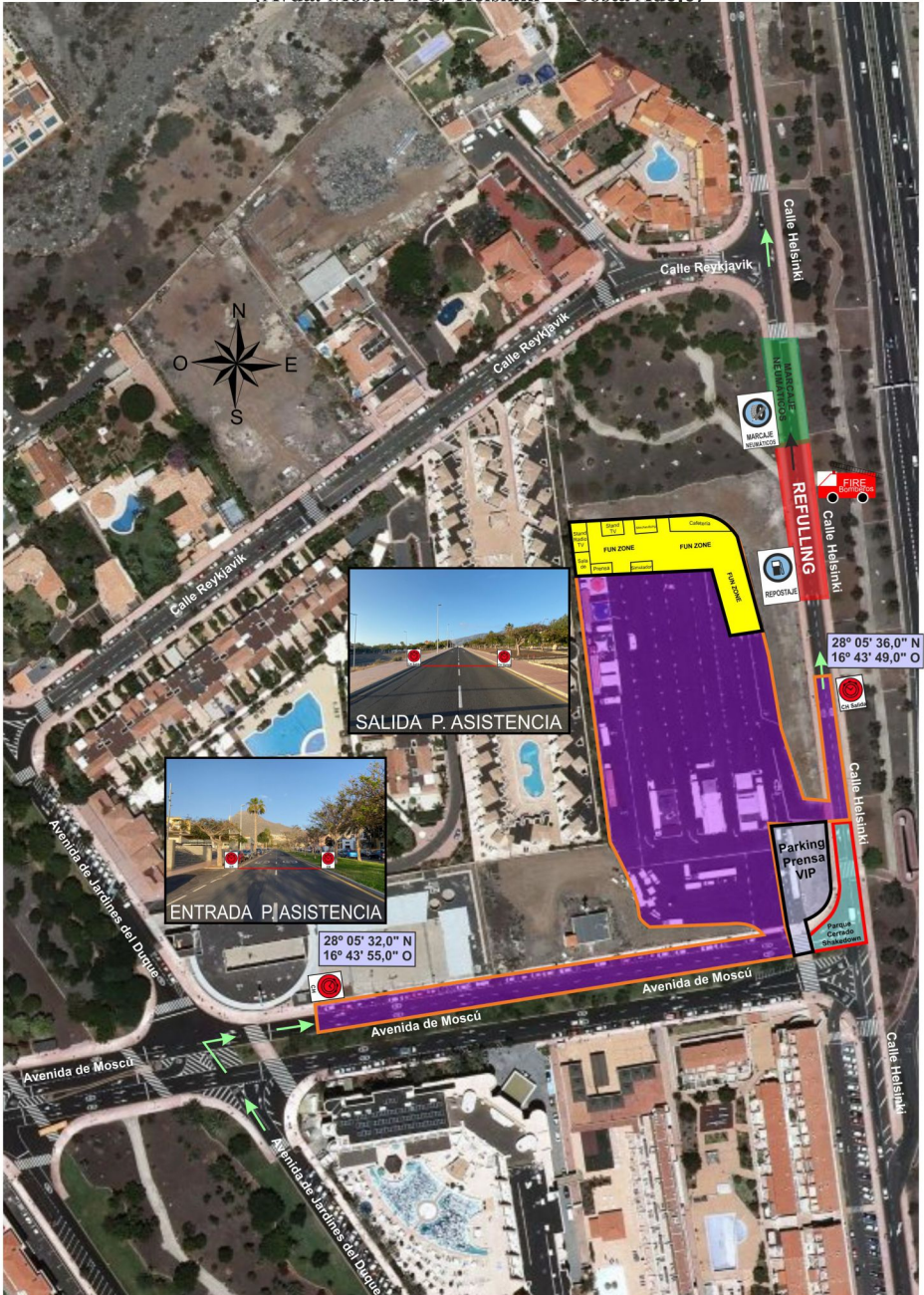
REAGRUPAMIENTO (Avda. Jardines del Duque - Costa Adeje)



Distancia		DIRECCIÓN	INFORMACIONES	Kms. Regresivos
Total	Parcial			
00,00	00,00	<p>Rec Urb</p>	<p>28° 05' 22,6" N 16° 43' 50,8" O</p> <p>CH</p> <p>Pasado 4° paso de peatón Aparcamientos motos</p>	00,15
00,10	00,10	<p>Rec Urb x Rec Urb</p>	<p>!!</p> <p>Avenida Moscú</p> <p>STOP</p>	00,05
00,15	00,05	<p>Rec Urb</p>	<p>28° 05' 32,0" N 16° 43' 55,0" O</p> <p>Entrada Parque de Asistencias (Avda. Moscú)</p>	00,00

PARQUE DE ASISTENCIAS

(Avda. Moscú x C/ Helsinki - Costa Adeje)





CH 9D P. Asistencias

a

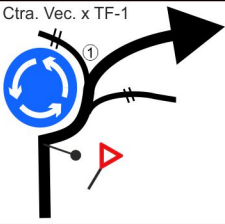

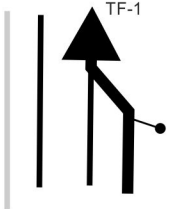

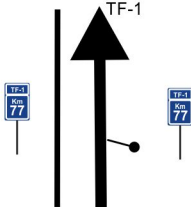


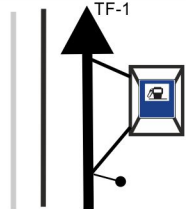


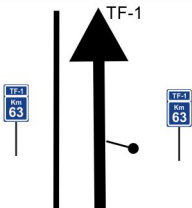





TC 10 GRANADILLA-SAN MIGUEL-VILAFLO

Blank area for notes.





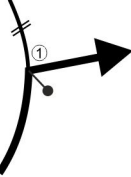
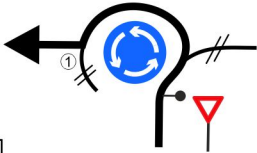
Etapa 2	Sección 4	CH 9D P. ASISTENCIAS	CH 10 Charco del Pino	Distancia 31,58	Tiempo 0:52'	Promedio 36,43	Sector 17
--------------------------	----------------------------	---------------------------------------	--	---------------------------	------------------------	--------------------------	----------------------------

Distancia		DIRECCIÓN	INFORMACIONES	Kms. Regresivos
Total	Parcial			
00,00	00,00	<p>Rec. Urb.</p> <p>Salida del P. ASISTENCIA CH</p>	<p>28° 05' 36,0" N 16° 43' 49,0" O</p> <p>Calle Helsinki</p> <p>Salida del P. ASISTENCIA CH</p> <p>CH 9D</p>	31,58
			<p>MARCAJE NEUMATICOS</p> <p>Marcaje de Neumaticos</p>	
00,02	00,02		<p>REPOSTAJE</p> <p>Refuelling</p>	31,56
00,16	00,14	<p>Calle Rey Klavix</p>	<p>Calle Helsinki</p>	31,42
00,88	00,72	<p>Rec. Urb. x Rec. Urb.</p>	<p>Calle Agando</p>	30,70
01,23	00,35	<p>Rec. Urb. x Ctra. Vec.</p>	<p>Carretera Fafiabe - La Caleta</p> <p>Sin señalizar</p>	30,35





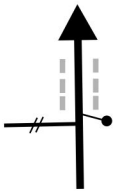
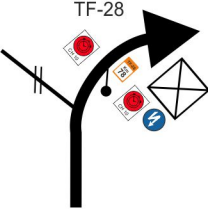


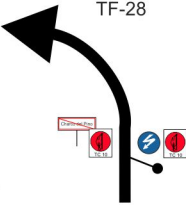


Etapa 2	Sección 4	CH 9D P. ASISTENCIAS	CH 10 Charco del Pino	Distancia 31,58	Tiempo 0:52'	Promedio 36,43	Sector 17
-------------------	---------------------	---------------------------------------	--	--------------------	-----------------	-------------------	---------------------

Distancia			DIRECCIÓN	INFORMACIONES	Kms. Regresivos	
Total	Parcial					
02,38	01,15	7	Ctra. Vec. x TF-1 	Rotonda 2ª Salida 	29,20	
02,80	00,42	8		 Incorporación a TF-1 Direcc. Santa Cruz	28,78	
03,17	00,37	9		 	28,41	
09,63	06,46	10		  Estación de Servicios	21,95	
17,19	07,56	11		 	14,39	
17,45	00,26	12	TF-1 x Desvío Vía Auxiliar 	 Vía Auxiliar Mantener carril Izquierdo para ir a la ROTONDA TF-65		14,13

Etapa 2	Sección 4	CH 9D P. ASISTENCIAS	CH 10 Charco del Pino	Distancia 31,58	Tiempo 0:52'	Promedio 36,43	Sector 17
--------------------------	----------------------------	---------------------------------------	--	---------------------------	------------------------	--------------------------	----------------------------

Distancia		DIRECCIÓN	INFORMACIONES	Kms. Regresivos
Total	Parcial			
18,00	00,55	Vía Auxiliar x TF-65 	5ª Salida TF - 65 Las Américas San Miguel →	13,58
18,27	00,27	TF-65 	TF - 65 Aldea Blanca → San Miguel	13,31
18,82	00,55	TF-65 	TF - 65 San Miguel → Aldea Blanca	12,76
20,70	01,88	TF-65 	TF - 65 San Miguel → Granadilla El Teide	10,88
23,08	02,38	TF-65 x TF-647 	TF - 647 Las Zocas → Charco del Pino Granadilla	08,50
27,20	04,12	TF-647 x TF-64 	TF - 64 Granadilla →	04,38

Etapa 2	Sección 4	CH 9D P. ASISTENCIAS	CH 10 Charco del Pino	Distancia 31,58	Tiempo 0:52'	Promedio 36,43	Sector 17
--------------------------	----------------------------	---------------------------------------	--	----------------------------------	-------------------------------	---------------------------------	----------------------------

Distancia		DIRECCIÓN	INFORMACIONES	Kms. Regresivos
Total	Parcial			
28,99	01,79	TF-64 x TF-28 		02,59
29,10	00,11	TF-28 		02,48
31,33	02,23	TF-28 		00,25
31,58	00,25	TF-28 	28° 06' 34,4" N 16° 35' 50,4" O  	00,00
	+ 3' 00,11	TF-28 	28° 06' 34,6" N 16° 35' 53,5" O  	



TC 10 GRANADILLA-SAN MIGUEL-VILAFLO

a

TC 11 KARTING C RECALVI

En caso de Interrupción del TC, nueva hora desde el Control Stop:	 10	To / a  11	TC/CH 
	Distance Distancia	Average Promedio	Time Tiempo
	19,93 Km.	32,32 Km/h	0:37'

Ruta Alternativa

En caso de que el tramo sea neutralizado, seguir el recorrido alternativo hasta CH 11 en la página 91

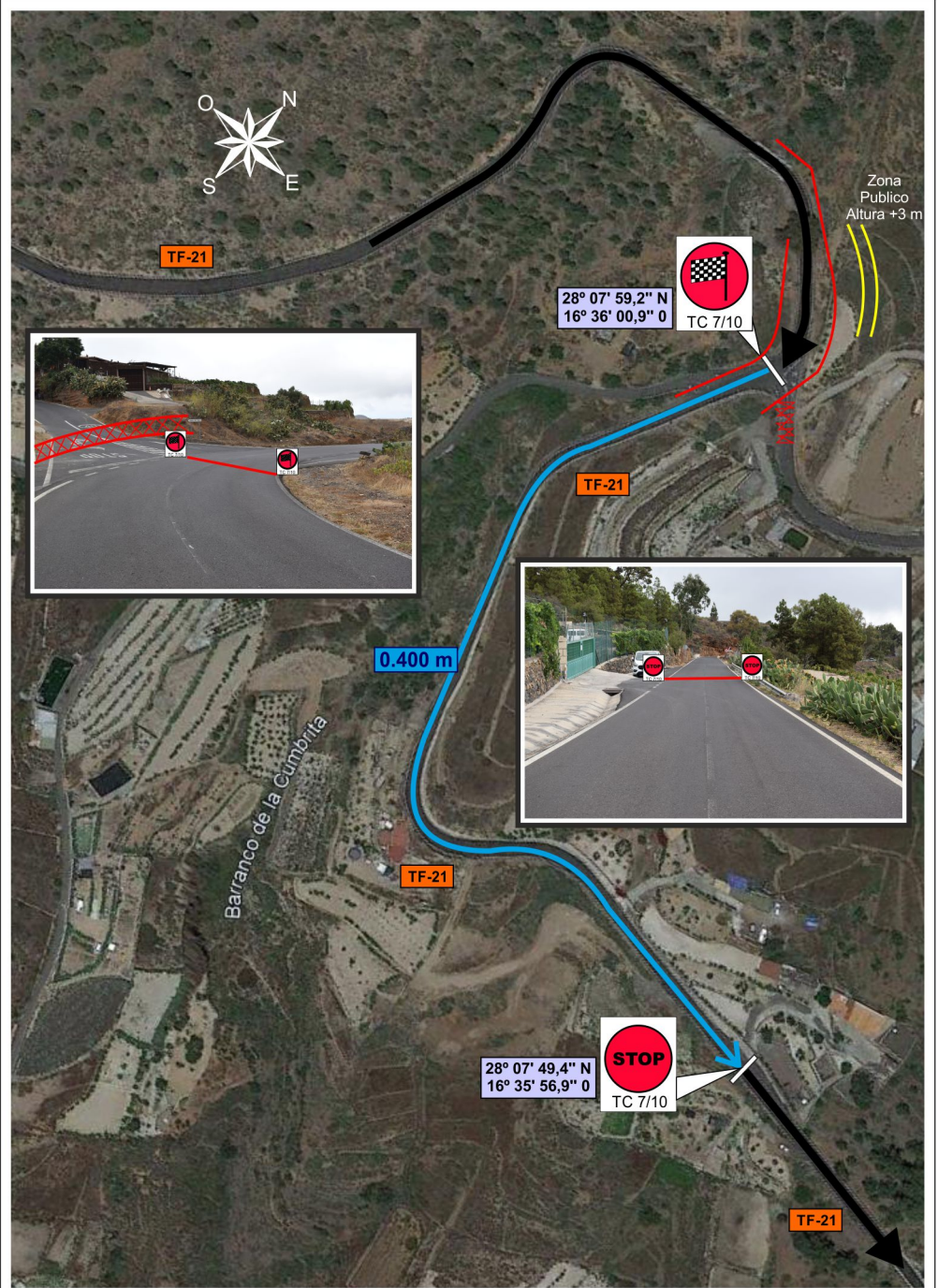
MAPA TC



CONTROL HORARIO Y SALIDA



META Y CONTROL STOP



Etapa 2	Sección 4	TC 10 GRANADILLA-SAN MIGUEL-VILAFLO	CH 11 Parque La Reina	Distancia 40,82	Tiempo 0:57'	Promedio 42,96	Sector 18
--------------------------	----------------------------	--	--	----------------------------------	-------------------------------	---------------------------------	----------------------------

Distancia		DIRECCIÓN	INFORMACIONES	Kms. Regresivos
Total	Parcial			
00,00	00,00	TF-28 20,49	28° 06' 34,6" N 16° 35' 53,5" O <div style="border: 2px solid red; padding: 5px; display: inline-block;">Charco del Pino</div> SALIDA TC SAN MIGUEL VILAFLO 	40,82
00,99	00,99	TF-28 19,50	28° 06' 28,7" N 16° 36' 19,7" O 	39,83
01,82	00,83	TF-28 x TF-563 18,67	28° 06' 18,3" N 16° 36' 37,7" O <div style="border: 1px solid black; padding: 5px; display: inline-block;"> ① TF - 563 Vilaflo El Teide </div>	<div style="border: 2px solid red; padding: 5px; display: inline-block;">ZE 1</div> 39,00
02,41	00,59	TF-563 x Ctra Aux 18,08	 	38,41
02,52	00,11	Ctra Aux TF-563 17,97	28° 06' 21,5" N 16° 36' 46,2" O 	38,30
02,59	00,07	TF-563 17,90	28° 06' 22,0" N 16° 36' 49,2" O 	38,23

Etapa 2	Sección 4	TC 10 GRANADILLA-SAN MIGUEL-VILAFLO	CH 11 Parque La Reina	Distancia 40,82	Tiempo 0:57'	Promedio 42,96	Sector 18
--------------------------	----------------------------	--	--	----------------------------------	-------------------------------	---------------------------------	----------------------------

Distancia		DIRECCIÓN	INFORMACIONES	Kms. Regresivos
Total	Parcial			
03,27	00,68	<p>TF-563</p> <p>17,22</p>	<p>28° 06' 38,4" N 16° 36' 51,1" O</p> <p>TF - 561</p> <p>El Frontón →</p> <p>R-5</p>	37,55
03,88	00,61	<p>TF-563</p> <p>16,61</p>		36,94
04,10	00,22	<p>TF-563</p> <p>16,39</p>		36,72
04,33	00,23	<p>TF-563</p> <p>16,16</p>	<p>DULCERÍA EL TAGORO</p> <p>R-6</p>	36,49
04,89	00,56	<p>TF-563</p> <p>15,60</p>	<p>OCHOA</p>	35,93
05,52	00,63	<p>TF-563</p> <p>14,97</p>	<p>CABO VERDE</p> <p>R-7</p>	35,30

60



32° Rallye Villa de Adeje BP - Tenerife

Etapa 2	Sección 4	TC 10 GRANADILLA-SAN MIGUEL-VILAFLO	CH 11 Parque La Reina	Distancia 40,82	Tiempo 0:57'	Promedio 42,96	Sector 18
--------------------------	----------------------------	--	--	----------------------------------	-------------------------------	---------------------------------	----------------------------

Distancia		DIRECCIÓN	INFORMACIONES	Kms. Regresivos
Total	Parcial			
06,06	00,54	<p>TF-563</p> <p>13</p> <p>14,43</p>		34,76
06,94	00,88	<p>TF-563</p> <p>14</p> <p>13,55</p>	<p>28° 07' 17,9" N 16° 37' 28,8" O</p> <p>R-8</p>	33,88
07,38	00,44	<p>TF-563</p> <p>15</p> <p>13,11</p>		33,44
07,98	00,60	<p>TF-563</p> <p>16</p> <p>12,51</p>	<p>28° 07' 23,6" N 16° 37' 48,1" O</p> <p>R-9</p>	32,84
09,52	01,54	<p>TF-563</p> <p>17</p> <p>10,97</p>	<p>28° 08' 06,7" N 16° 38' 09,2" O</p> <p>Caseta</p> <p>R-10</p>	31,30
10,47	00,95	<p>TF-563</p> <p>18</p> <p>10,02</p>	<p>28° 08' 37,0" N 16° 38' 05,2" O</p> <p>R-11</p>	30,35

Etapa 2	Sección 4	TC 10 GRANADILLA-SAN MIGUEL-VILAFLOR	CH 11 Parque La Reina	Distancia 40,82	Tiempo 0:57'	Promedio 42,96	Sector 18
--------------------------	----------------------------	---	--	----------------------------------	-------------------------------	---------------------------------	----------------------------

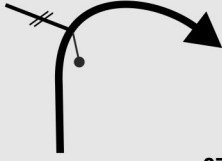

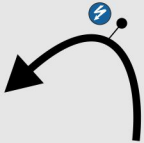


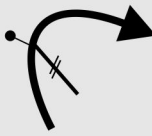
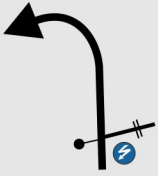

Distancia		DIRECCIÓN	INFORMACIONES	Kms. Regresivos	
Total	Parcial				
11,01	00,54	<p>TF-563</p> <p>09,48</p>	<p>Estanque</p>	29,81	
11,39	00,38	<p>TF-563</p> <p>09,10</p>		29,43	
11,65	00,26	<p>TF-563 x TF-21</p> <p>08,84</p>	<p>28° 09' 10,4" N 16° 38' 08,5" O</p> <p>①</p> <p>R-12</p>		29,17
12,47	00,82	<p>TF-21</p> <p>08,02</p>		28,35	
12,97	00,50	<p>TF-21</p> <p>07,52</p>		27,85	
13,11	00,14	<p>TF-21</p> <p>07,38</p>		27,71	

62

!!!222 150 m



Etapa 2	Sección 4	TC 10 GRANADILLA-SAN MIGUEL-VILAFLO	CH 11 Parque La Reina	Distancia 40,82	Tiempo 0:57'	Promedio 42,96	Sector 18
--------------------------	----------------------------	--	--	----------------------------------	-------------------------------	---------------------------------	----------------------------

Distancia		DIRECCIÓN	INFORMACIONES	Kms. Regresivos
Total	Parcial			
13,26	00,15	TF-21  07,23		27,56
13,48	00,22	TF-21  07,01		27,34
13,78	00,30	TF-21  06,71	28° 08' 42,7" N 16° 37' 32,0" O  R-15	27,04
14,31	00,53	TF-21  06,18		26,51
14,36	00,05	TF-21  06,13		26,46
15,51	01,15	TF-21  04,98	28° 08' 28,2" N 16° 37' 19,1" O  R-16	25,31

Etapa 2	Sección 4	TC 10 GRANADILLA-SAN MIGUEL-VILAFLO	CH 11 Parque La Reina	Distancia 40,82	Tiempo 0:57'	Promedio 42,96	Sector 18
--------------------------	----------------------------	--	--	----------------------------------	-------------------------------	---------------------------------	----------------------------

Distancia		DIRECCIÓN	INFORMACIONES	Kms. Regresivos
Total	Parcial			
15,62	00,11	TF-21 31 04,87		25,20
17,27	01,65	TF-21 32 03,22	28° 08' 15,4" N 16° 36' 53,6" O R-17	23,55
18,88	01,61	TF-21 33 01,61	28° 07' 59,0" N 16° 36' 39,3" O R-18	21,94
20,49	01,61	TF-21 34 00,00	META TC 10 R-19 CRUZ DE TEA	20,33
20,89	00,40	TF-21 FINCA 35	C.Stop TC 10 R-20 FINCA Puertas Verdes	19,93
21,52	00,63	TF-21 36	CRUZ DE TEA	19,30

Etapa 2	Sección 4	TC 10 GRANADILLA-SAN MIGUEL-VILAFLO	CH 11 Parque La Reina	Distancia 40,82	Tiempo 0:57'	Promedio 42,96	Sector 18
--------------------------	----------------------------	--	--	----------------------------------	-------------------------------	---------------------------------	----------------------------

Distancia		DIRECCIÓN	INFORMACIONES	Kms. Regresivos
Total	Parcial			
24,55	03,63	TF-21 x TF-28 	 	16,27
24,66	00,11	TF-28 x TF-64 		16,16
26,41	01,75	TF-64 x TF-647 		14,41
30,53	04,12	TF-647 x TF-65 	 	10,29
32,90	02,37	TF-65 	 	07,92
34,76	01,86	TF-65 	 ¡¡¡ Atención !!! Al salir de la Rotonda situese en el carril derecho Dirección TF-1	06,06

Etapa 2	Sección 4	TC 10 GRANADILLA-SAN MIGUEL-VILAFLO	CH 11 Parque La Reina	Distancia 40,82	Tiempo 0:57'	Promedio 42,96	Sector 18
--------------------------	----------------------------	--	--	----------------------------------	-------------------------------	---------------------------------	----------------------------

Distancia			DIRECCIÓN	INFORMACIONES	Kms. Regresivos
Total	Parcial				
35,04	00,28	43		<p>!!!Situarse en carril derecho para incorporación a TF-1!!!</p>	05,78
35,36	00,32	44		<p>!!!Seguir en carril derecho para incorporación a TF-1!!!</p>	05,46
35,59	00,23	45		Incorporación a TF-1	05,23
36,19	00,60	46			04,63
37,66	01,47	47		<p>GASOLINERA BP TF-1</p>	03,16
39,21	01,55	48			01,61

Etapa 2	Sección 4	TC 10 GRANADILLA-SAN MIGUEL-VILAFLO	CH 11 Parque La Reina	Distancia 40,82	Tiempo 0:57'	Promedio 42,96	Sector 18
-------------------	---------------------	---	---------------------------------	--------------------	-----------------	-------------------	---------------------

Distancia		DIRECCIÓN	INFORMACIONES	Kms. Regresivos
Total	Parcial			
39,83	00,62	TF-1 x Desvío 66 TF-655 	① 	00,99
40,37	00,54	TF-655 	① 	00,45
40,67	00,30	TF-655 	① 	00,15
40,82	00,15	TF-655 	28° 03' 04,8" N 16° 39' 13,5" O CH Señal al revés	00,00
	+ 3' 00,00		28° 03' 07,6" N 16° 39' 09,1" O SALIDA Bidón	



TC 11 KARTING C. RECALVI

a

CH 12 ADEJE BP

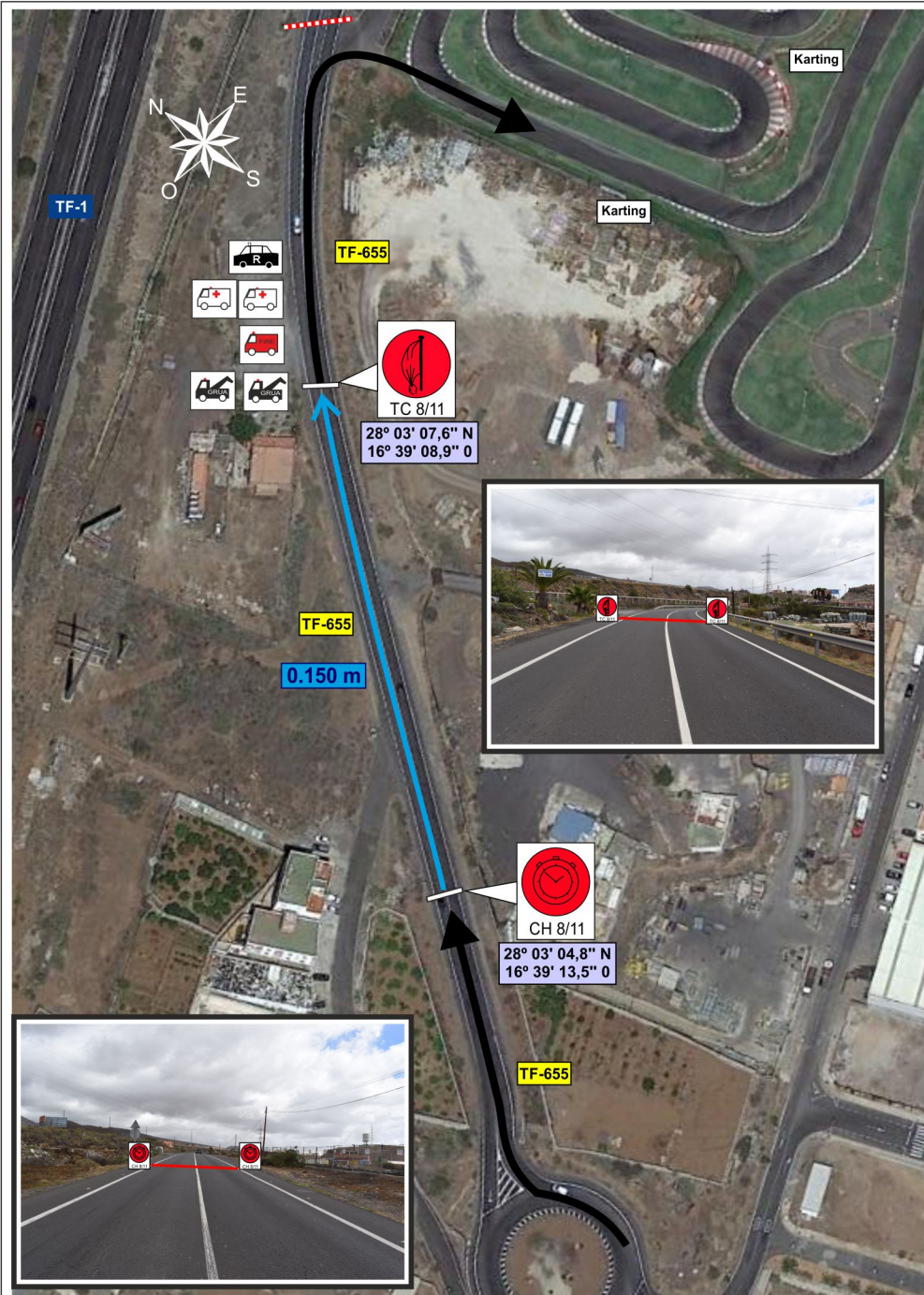
En caso de Interrupción del TC, nueva hora desde el Control Stop:	 11	To / a 	12	TC/CH 
	Distance Distancia	Average Promedio	Time Tiempo	
	27,36 Km.	39,09 Km/h	0:42'	

Ruta Alternativa

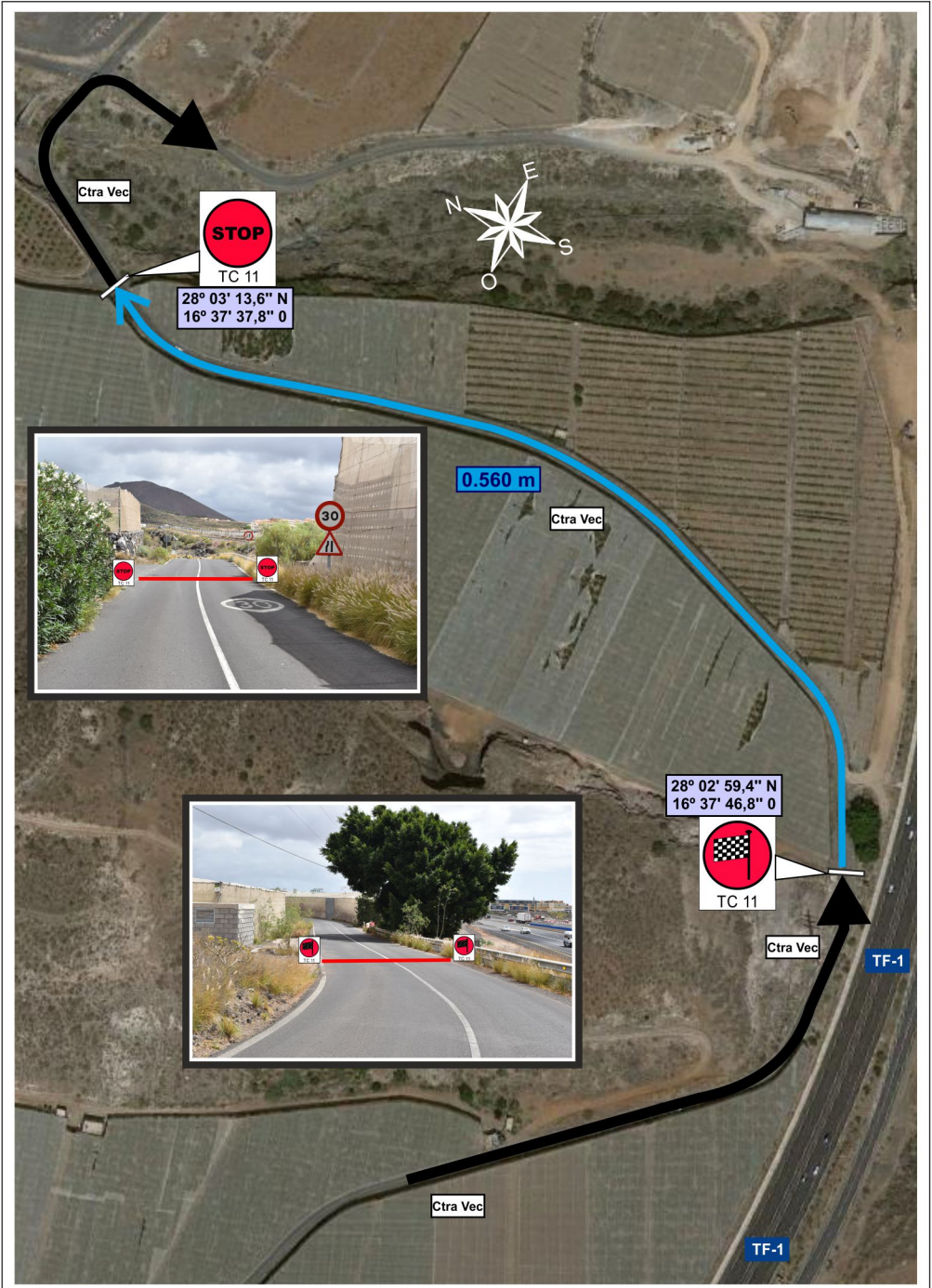
En caso de que el tramo sea neutralizado, seguir el recorrido alternativo hasta CH 12 en la página 93



CONTROL HORARIO Y SALIDA



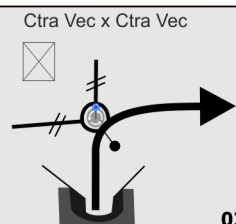
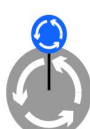
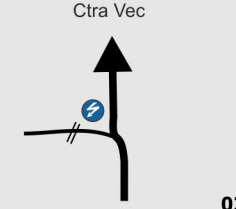

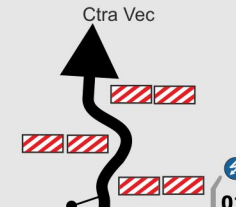

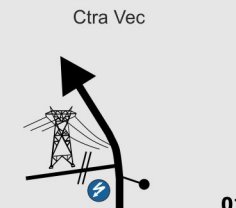

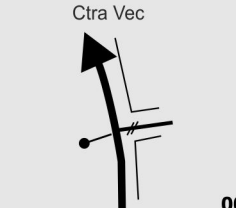
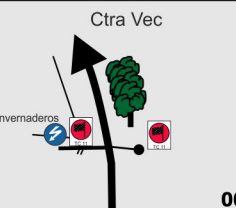


META Y CONTROL STOP



Etapa 2	Sección 4	TC 11 KARTING C RECALVI	CH 12 Tijoco	Distancia 31,75	Tiempo 0:47'	Promedio 40,53	Sector 19
--------------------------	----------------------------	--	-------------------------------	---------------------------	------------------------	--------------------------	----------------------------

Distancia		DIRECCIÓN	INFORMACIONES	Kms. Regresivos
Total	Parcial			
00,00	00,00	<p>TF-655</p> <p>03,83</p>	<p>28° 03' 07,6" N 16° 39' 08,9" O</p> <p>TC KARTING C RECALVI</p> <p>SALIDA</p>	31,75
00,10	00,10	<p>TF-655 x Circuito Karting</p> <p>03,73</p>	<p>Entrada al Circuito del KARTING CLUB TENERIFE</p>	31,65
00,54	00,44	<p>Circuito Karting</p> <p>03,29</p>	<p>28° 03' 02,8" N 16° 39' 07,6" O</p>	31,21
01,26	00,72	<p>Circuito Karting</p> <p>02,57</p>	<p>28° 03' 04,5" N 16° 39' 01,8" O</p>	30,49
01,40	00,14	<p>Circuito Karting x TF-655</p> <p>02,43</p>	<p>28° 03' 08,6" N 16° 39' 00,2" O</p>	30,35
01,48	00,08	<p>TF-655 x Ctra Vec</p> <p>02,35</p>		30,27

Etapa 2	Sección 4	TC 11 KARTING C RECALVI	→	CH 12 Tijoco	Distancia 31,75	Tiempo 0:47'	Promedio 40,53	Sector 19
-------------------	---------------------	--	---	-------------------------------	---------------------------	------------------------	--------------------------	---------------------

Distancia		DIRECCIÓN	INFORMACIONES	Kms. Regresivos
Total	Parcial			
01,58	00,10	7 Ctra Vec x Ctra Vec  02,25	 Rotonda pintada en el suelo con señal en el centro	30,17
01,83	00,25	8 Ctra Vec  02,00	28° 03' 12,2" N 16° 38' 53,3" O  R-5	29,92
02,32	00,49	9 Ctra Vec  01,51	28° 03' 12,6" N 16° 38' 35,5" O !!! CHICANE Final Tubería de Agua  R-6 Comienzo Pista Tierra	ZE 1 29,43
02,83	00,51	10 Ctra Vec  01,00	28° 03' 09,4" N 16° 38' 17,2" O  R-7 Final Pista Tierra	ZE 1 28,92
03,00	00,17	11 Ctra Vec  00,83	Acceso Gasolinera BP	28,75
03,83	00,83	12 Ctra Vec Invernaderos  00,00	28° 02' 59,4" N 16° 37' 46,8" O META  TC 11  R-8	27,92

Etapa 2	Sección 4	TC 11 KARTING C RECALVI	CH 12 Tijoco	Distancia 31,75	Tiempo 0:47'	Promedio 40,53	Sector 19
--------------------------	----------------------------	--	-------------------------------	---------------------------	------------------------	--------------------------	----------------------------

Distancia		DIRECCIÓN	INFORMACIONES	Kms. Regresivos
Total	Parcial			
04,39	00,56	<p>Ctra Vec</p>	<p>28° 03' 13,6" N 16° 37' 37,8" O</p> <p>C.Stop</p>	27,36
04,53	00,14	<p>Ctra Vec</p>	<p>!!</p> <p>Zona de Obras</p>	27,22
04,91	00,38	<p>Ctra Vec x TF-1</p>	<p>①</p>	26,84
05,30	00,39	<p>TF-1</p>	<p>Incorporación a TF-1</p>	26,45
05,89	00,59	<p>TF-1</p>	<p>GASOLINERA BP TF-1</p>	25,86
07,37	01,48	<p>TF-1</p>		24,38

Etapa 2	Sección 4	TC 11 KARTING C RECALVI	CH 12 Tijoco	Distancia 31,75	Tiempo 0:47'	Promedio 40,53	Sector 19
--------------------------	----------------------------	--	-------------------------------	---------------------------	------------------------	--------------------------	----------------------------

Distancia		DIRECCIÓN	INFORMACIONES	Kms. Regresivos
Total	Parcial			
27,45	20,08		 	04,30
27,90	00,45	<p>TF-1 - Salida 87- TF-465</p>	 <p>VERA DE ERQUES Lago Abama TF-46 PLAYA SAN JUAN Los Gigantes</p>	03,85
28,40	00,50	<p>TF-465</p>	 <p>Vera de erques 7 →</p>	03,35
29,24	00,84	<p>TF-465 x TF-82</p>	 <p>Tijoco Taucho →</p>	02,51
29,36	00,12	<p>TF-82</p>	<p>Incorporación a TF-82</p>	02,39
31,23	01,87	<p>TF-82 x TF-585</p>	 <p>La Concepción Tijoco Alto Tijoco Bajo →</p>	00,52

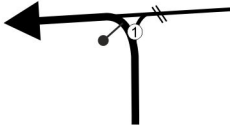
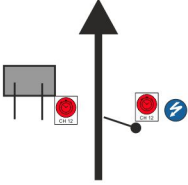


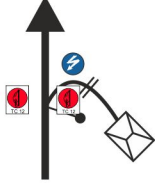

76

!!! 222 170 m



32° Rallye Villa de Adeje BP - Tenerife

Etapa 2	Sección 4	TC 11 KARTING C RECALVI	CH 12 Tijoco	Distancia 31,75	Tiempo 0:47'	Promedio 40,53	Sector 19
--------------------------	----------------------------	--	-------------------------------	---------------------------	------------------------	--------------------------	----------------------------

Distancia		DIRECCIÓN	INFORMACIONES	Kms. Regresivos
Total	Parcial			
31,40	00,17		<p>①</p> <div style="background-color: yellow; border: 1px solid black; padding: 2px;">TF - 585</div> <div style="border: 1px solid black; padding: 5px; margin-top: 5px;"> La Concepción Tijoco Alto </div>	00,35
31,75	00,35		<p>28° 09' 09,3" N 16° 45' 45,8" O</p> <p>CH</p>   <p>Señal al Revés Lado Izq.</p>	00,00
	+ 3' 00,09		<p>28° 09' 09,7" N 16° 45' 44,3" O</p> <p>SALIDA</p>  <p>Entrada Asfalto</p>	




Blank area for notes.



TC 12 ADEJE BP

a

CH 12A P. Cerrado Final

En caso de Interrupción del TC, nueva hora desde el Control Stop:	 12	To / a  12A	TC/CH 
	Distance Distancia	Average Promedio	Time Tiempo
	08,13 Km.	10,84 Km/h	0:45'

Ruta Alternativa

En caso de que el tramo sea neutralizado, seguir el recorrido alternativo hasta CH 12A en la página 97



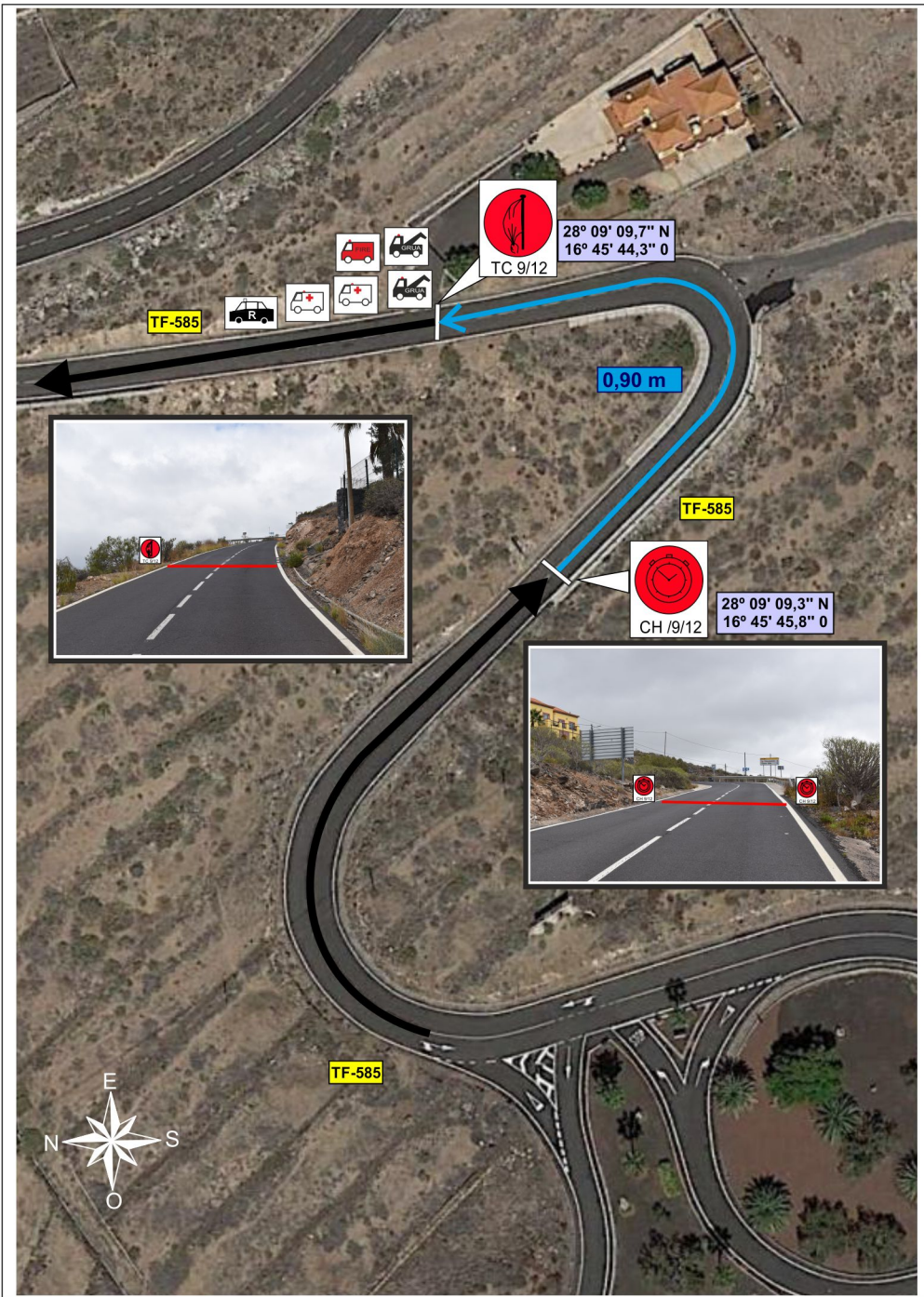
TC ADEJE BP
9,27 Kms



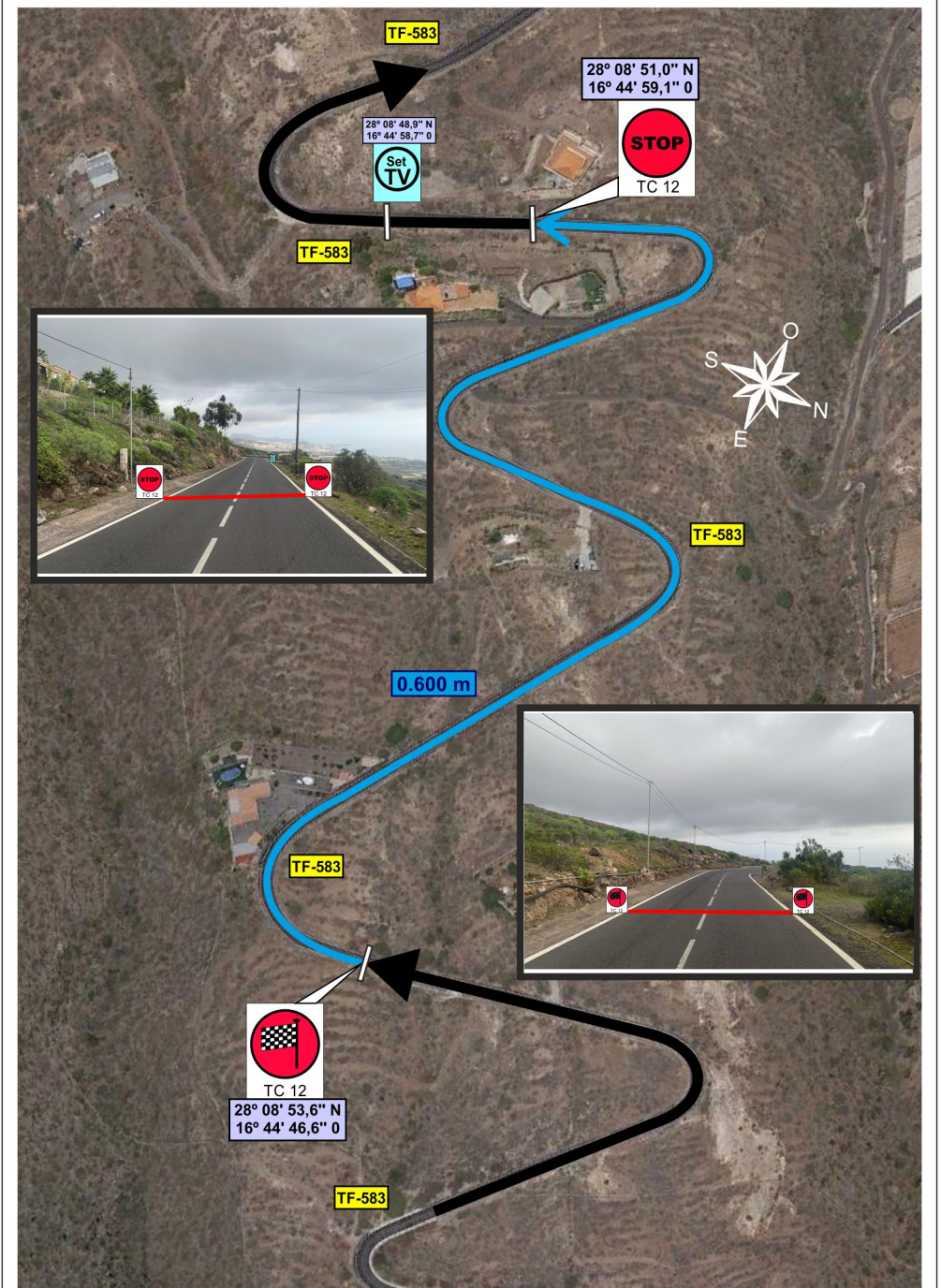
AS Parque Asistencias
Avda. Moscú x Avda. Helsinki
Costa Adeje

R Reagrupamiento
C/ Jardines del Duque
Costa Adeje

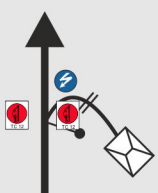



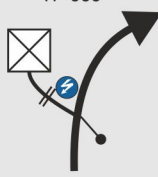



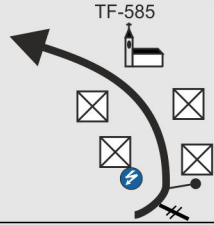


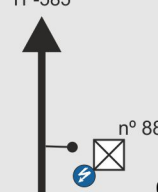

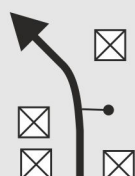
CONTROL HORARIO Y SALIDA




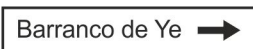


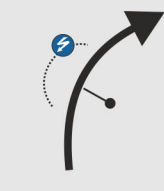

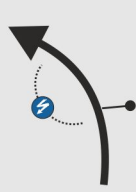


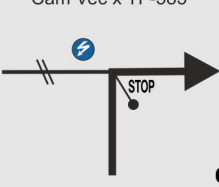

META Y CONTROL STOP



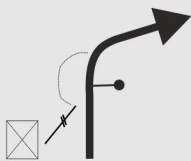
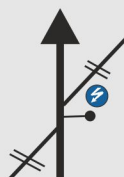

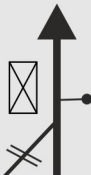


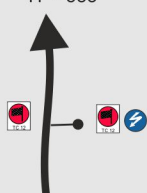


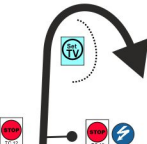


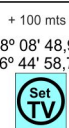
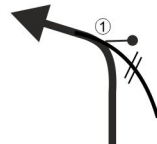


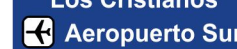
Etapa 2	Sección 4	TC 12 ADEJE BP	CH 12 A FIN DEL RALLYE	Distancia 18,00	Tiempo 1:00'	Promedio 18,00	Sector 20
--------------------------	----------------------------	---------------------------------	---	---------------------------	------------------------	--------------------------	----------------------------

Distancia		DIRECCIÓN	INFORMACIONES	Kms. Regresivos
Total	Parcial			
00,00	00,00	TF-585  09,27	28° 09' 09,7" N 16° 45' 44,3" O SALIDA  TC 12  R-1 Entrada Asfalto 	18,00
00,79	00,79	TF-585  08,48	28° 06' 15,6" N 16° 45' 31,4" O  R-2	17,21
02,52	01,73	TF-585  06,75	28° 09' 25,1" N 16° 44' 58,5" O  R-3	15,48
02,82	00,30	TF-585  06,45	28° 09' 27,3" N 16° 44' 54,9" O Rec. Urbano LA CONCEPCIÓN   R-4	15,18
03,25	00,43	TF-585  06,02	28° 09' 32,7" N 16° 44' 38,6" O Fin Rec. Urbano LA CONCEPCIÓN  R-5	14,75
03,98	00,73	TF-585  05,29		14,02

Etapa 2	Sección 4	TC 12 ADEJE BP	CH 12 A FIN DEL RALLYE	Distancia 18,00	Tiempo 1:00'	Promedio 18,00	Sector 20
-------------------	---------------------	---------------------------------	---	---------------------------	------------------------	--------------------------	---------------------

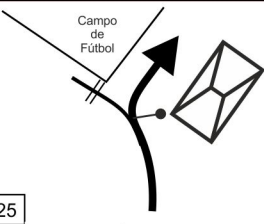

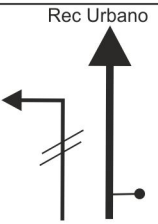

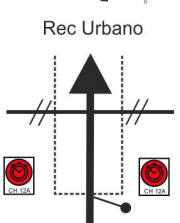

Distancia		DIRECCIÓN	INFORMACIONES	Kms. Regresivos
Total	Parcial			
04,68	00,70	TF-585 x Cam Vec  04,59	28° 09' 37,3" N 16° 44' 02,0" O  	ZE 1 13,32
04,78	00,10	Camino Vecinal  04,49		ZE 1 13,22
05,43	00,65	Camino Vecinal  03,84	28° 09' 36,7" N 16° 43' 41,7" O Fondo del Barranco 	12,57
05,66	00,23	Camino Vecinal  03,61		12,34
05,90	00,24	Camino Vecinal  03,37		ZE 2 12,10
06,06	00,16	Cam Vec x TF-583  03,21		ZE 2 11,94

Etapa 2	Sección 4	TC 12 ADEJE BP	CH 12 A FIN DEL RALLYE	Distancia 18,00	Tiempo 1:00'	Promedio 18,00	Sector 20
--------------------------	----------------------------	---------------------------------	---	----------------------------------	-------------------------------	---------------------------------	----------------------------

Distancia		DIRECCIÓN	INFORMACIONES	Kms. Regresivos
Total	Parcial			
06,92	00,86	TF - 583  02,35		11,08
07,29	00,37	TF - 583  01,98	28° 09' 08,0" N 16° 44' 15,4" O  R-10	10,71
08,53	01,24	TF - 583  00,74	28° 09' 00,6" N 16° 44' 40,1" O  R-11  Caseta	09,47
09,27	00,74	TF - 583  00,00	META  TC 12  R-12	08,73
09,87	00,60	TF - 583  00,60	C.Stop  TC 12  R-13 Poste Tfno.  + 100 mts 28° 08' 48,9" N 16° 44' 58,7" O	08,13
12,38	02,51	TF - 583 x TF-82 	^①  TF - 28 Adeje  Los Cristianos  Aeropuerto Sur	05,62

Distancia		DIRECCIÓN	INFORMACIONES	Kms. Regresivos
Total	Parcial			
14,18	01,80	<p>Vía Serv.</p>	<p>¡¡Situarse en carril izquierdo!!</p>	03,82
14,43	00,25	<p>Vía Serv. x TF-1</p>	<p>①</p>	03,57
14,88	00,45	<p>TF-1</p>	<p> Incorporación a TF-1</p> <p>Direcc. Santa Cruz</p>	03,12
15,71	00,83	<p>TF-1 x Desvío Vía Auxiliar</p>	<p>①</p>	02,29
16,13	00,42	<p>Vía Auxiliar x Rec Urb</p>	<p>iii Rotonda sobre TF-1</p> <p> 4ª Salida Direcc. ADEJE</p> <p>①</p>	01,87
16,79	00,66	<p>Rec Urbano</p>	<p>Rec Urbano</p> <p>2ª Salida Direcc. Avenida del Poniente</p>	01,21

Etapa 2	Sección 4	TC 12 ADEJE BP	CH 12 A FIN DEL RALLYE	Distancia 18,00	Tiempo 1:00'	Promedio 18,00	Sector 20
--------------------------	----------------------------	---------------------------------	---	----------------------------------	-------------------------------	---------------------------------	----------------------------

Distancia		DIRECCIÓN	INFORMACIONES	Kms. Regresivos
Total	Parcial			
16,98	00,19		28° 06' 50,3" N 16° 43' 48,7" O Avda Palo Mayor ZONA DE LAVADO 190 mts.	01,02
17,17	00,19		2ª Salida Direcc. ADEJE	00,83
17,73	00,56		Situar en Carril Derecho	00,27
17,93	00,20		Calle Grande Adeje	00,07
18,00	00,07		28° 07' 16,4" N 16° 43' 30,3" O CH PARQUE CERRADO C/ Grande ADEJE 	00,00

FIN DEL RALLYE

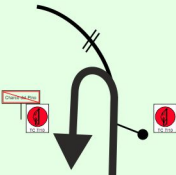
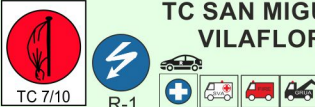
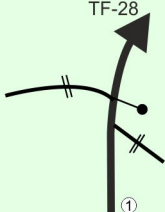
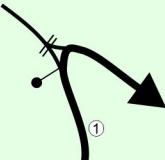
(Calle Grande - Adeje)





RUTAS ALTERNATIVAS

Notas:

Distancia		DIRECCIÓN	INFORMACIONES	Kms. Regresivos
Total	Parcial			
00,00	00,00	TF-28 	28° 06' 34,6" N 16° 35' 53,5" O <div style="border: 1px solid red; padding: 2px; display: inline-block; margin: 5px;">Charco del Pino</div> SALIDA TC SAN MIGUEL VILAFLORES 	18,86
02,59	02,59	TF-28 	① <div style="border: 1px solid orange; padding: 5px; margin-bottom: 5px;">TF - 28</div> <div style="border: 1px solid blue; padding: 5px; margin-bottom: 5px;">San Isidro</div> <div style="border: 1px solid blue; padding: 5px; margin-bottom: 5px;">Autopista Sur ↑</div> <div style="border: 1px solid blue; padding: 5px; margin-bottom: 5px;">Chimiche</div>	16,27
02,70	00,11	TF-28 x TF-64 	① <div style="border: 1px solid orange; padding: 5px; margin-bottom: 5px;">TF - 64</div> <div style="border: 1px solid blue; padding: 5px; margin-bottom: 5px;">Autopista Sur ↑</div> <div style="border: 1px solid blue; padding: 5px; margin-bottom: 5px;">San Isidro →</div>	16,16

SEGUIR EN EL ROAD BOOK



2 Etapa, 3ª Sección, Sector 13
Pag: 22 - Viñeta: 38

2 Etapa, 4ª Sección, Sector 18
Pag: 65 - Viñeta: 38

Notas:

Distancia		DIRECCIÓN	INFORMACIONES	Kms. Regresivos
Total	Parcial			
00,00	00,00	<p>TF-655</p>	<p>28° 03' 07,6" N 16° 39' 08,9" O</p> <p>TC KARTING C RECALVI</p> <p>SALIDA</p>	24,42
00,24	00,24	<p>TF-655</p>	<p>① TF-655</p> <p>Cho Guaza</p>	24,18
00,52	00,28	<p>TF-655 x Acceso a TF-1</p>	<p>①</p>	23,90
00,68	00,16	<p>Acceso a TF-1</p>	<p>①</p>	23,74
01,03	00,35	<p>TF-1</p>	<p>Incorporación a TF-1</p>	23,39
09,06	08,03	<p>TF-1</p>		15,36

Etapa 2	Sección 3/4	RUTA ALTERNATIVA		Distancia 24,42	Tiempo 0:47'	Promedio 31,17	Sector 14/19
DEL: TC 8/11 KARTING C RECALVI →		AL: CH 9/12 Tijoco					

Distancia		DIRECCIÓN	INFORMACIONES	Kms. Regresivos
Total	Parcial			
20,12	11,06	TF-1 	 	04,30

SEGUIR EN EL ROAD BOOK

**2 Etapa, 3ª Sección, Sector 14
Pag: 34 - Viñeta: 22**

**2 Etapa, 4ª Sección, Sector 19
Pag: 76 - Viñeta: 20**

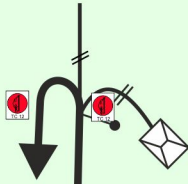



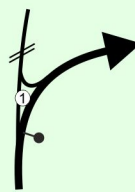

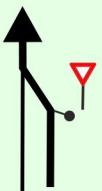


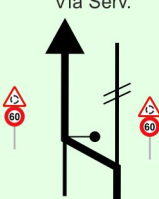
Etapa 2	Sección 3	RUTA ALTERNATIVA		Distancia	Tiempo	Promedio	Sector 15
DEL: TC 9 ADEJE BP		AL: CH 9A Reagrupamiento		08,88	0:30'	17,76	

Distancia		DIRECCIÓN	INFORMACIONES	Kms. Regresivos
Total	Parcial			
00,00	00,00	TF-585 	28° 09' 09,7" N 16° 45' 44,3" O SALIDA Entrada Asfalto 	08,88
00,40	00,40	TF-585 x TF-82 	① <div style="border: 1px solid black; padding: 5px;"> TF - 82 Taucho <div style="border: 1px solid black; padding: 2px; display: inline-block;"> TF - 1 Los Cristianos Aeropuerto Sur </div> </div>	08,48
00,51	00,11	TF-82 	INCORPORACIÓN a TF-82 	08,37
02,01	01,50	TF-82 		06,87
03,81	01,80	Vía Serv. 	¡¡Situarse en carril izquierdo!!	05,07

SEGUIR EN EL ROAD BOOK
2 Etapa, 3ª Sección, Sector 15
Pag: 44 - Viñeta: 20

Notas:

Etapa 2	Sección 4	RUTA ALTERNATIVA		Distancia	Tiempo	Promedio	Sector 20
DEL: TC 12 ADEJE BP		AL: CH 12A P. Cerrado Final		07,63	1:00'	07,63	

Distancia		DIRECCIÓN	INFORMACIONES	Kms. Regresivos
Total	Parcial			
00,00	00,00	TF-585 	28° 09' 09,7" N 16° 45' 44,3" O SALIDA Entrada Asfalto   	07,63
00,40	00,40	TF-585 x TF-82 	^① 	07,23
00,51	00,11	TF-82 	INCORPORACIÓN a TF-82 	07,12
02,01	01,50	TF-82 		05,62
03,81	01,80	Vía Serv. 	¡¡Situarse en carril izquierdo!!	03,82

SEGUIR EN EL ROAD BOOK
2 Etapa, 4ª Sección, Sector 20
Pag: 88 - Viñeta: 20

Notas:

OK

MOSTRAR EN CASO DE NO NECESITAR ASISTENCIA MÉDICA

Teléfono Dirección de Carrera: 636 868 287



S



O



S

**MOSTRAR EN CASO DE SI NECESITAR
ASISTENCIA MÉDICA**

Teléfono Dirección de Carrera: 636 868 287