

FECHA: 25 de junio de 2023

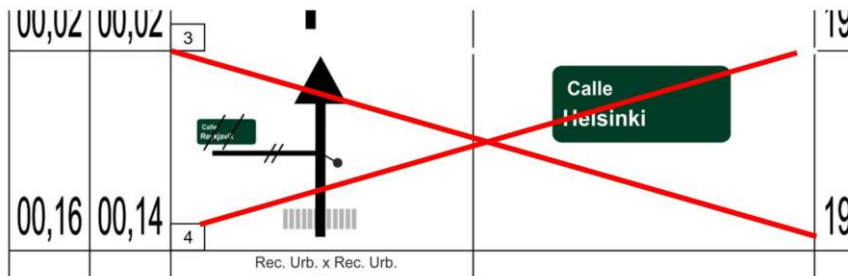
HORA: 09:00

A: TODOS LOS PARTICIPANTES

### COMPLEMENTO 3

## 1- Modificaciones Road book 1 y 2 Por obras a la salida del P. Asistencia

### Casilla 4



### Añadir Casilla 4, 4A, 4B

00,16	00,14	<p>Rec. Urb. x Rec. Urb.</p>	<p>Calle Reykjavik</p>	00,00
00,49	00,33	<p>Rec. Urb. x Rec. Urb.</p>	<p>Avenida Jardines del Duque</p>	00,00
00,79	00,30	<p>Rec. Urb. x Rec. Urb.</p>	<p>Calle Helsinki</p>	00,00
00,88	00,09	<p>Rec. Urb. x Rec. Urb.</p>	<p>Calle Agando</p>	00,00

### Continuar Casilla 6

## ROAD BOOK 1 – ETAPA 1

SECCIÓN 1 SECTOR 1 De CH-0 a CH-1 (Pag.3)

SECCIÓN 2 SECTOR 7 De CH-3D a CH-4 (Pag.41)

SECCIÓN 2 SECTOR 12 De CH-6B a CH-6C (Pag.77)

## ROAD BOOK 2 – ETAPA 2

SECCIÓN 3 SECTOR 15 De CH-6F a CH-7 (Pag.09)

SECCIÓN 4 SECTOR 21 De CH-9D a CH-10 (Pag.51)

### 2- Modificaciones Road book 2

**Por obras en el acceso a Las Chafiras, salida 65, en la TF-1, quedando de la siguiente manera.**

ETAPA 2

**SECCIÓN 3 SECTOR 15 De CH-6F a CH-7 (Pag.10 y 11)**

Se eliminan casillas 11, 12, 13 y 14.

Se sustituyen por Hojas Modificación 1 y 2, casillas 11, 12, 12A, 12B, 12C, 12D, 12 E, 13 y 14.

A partir de la casilla 15 sigue igual, variando las distancias 0,77 Kms

El tiempo del Sector **No** varía, 0:52'

Distancia: 32,35 Km – Tiempo: 0:52' – Promedio:37,32

**SECCIÓN 4 SECTOR 21 De CH-9D a CH-10 (Pag.52 y 53)**

Se eliminan casillas 11, 12, 13 y 14.

Se sustituyen por Hojas Modificación 1 y 2, casillas 11, 12, 12A, 12B, 12C, 12D, 12 E, 13 y 14.

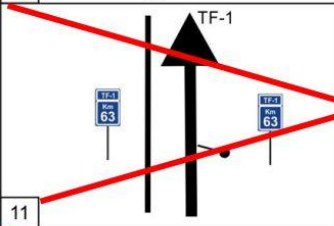

A partir de la casilla 15 sigue igual, variando las distancias 0,77 Kms

El tiempo del Sector **No** varía, 0:52'

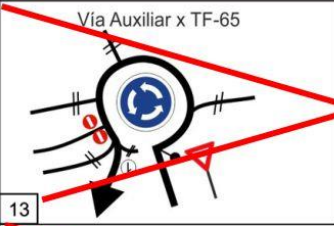
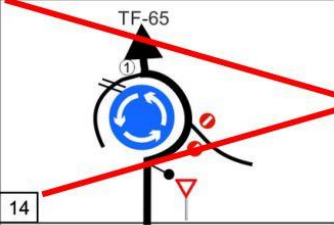
Distancia: 32,35 Km – Tiempo: 0:52' – Promedio:37,32

Casillas que se sustituyen:

Road Book 2 Pagina 10/52

<del>17,10</del>	<del>07,56</del>	<del>11</del>	<del>TF-1</del> 	<del>14,30</del>
<del>17,45</del>	<del>00,26</del>	<del>12</del>	<del>TF-1 x Desvío Vía Auxiliar</del> 	<del>14,10</del>

Road Book 2 Pagina 11/53

Distancia		DIRECCIÓN	INFORMACIONES	Kms. Regresivos
Total	Parcial			
<del>18,00</del>	<del>00,55</del>	<del>13</del>	<del>Vía Auxiliar x TF-65</del> 	<del>13,50</del>
<del>18,27</del>	<del>00,27</del>	<del>14</del>	<del>TF-65</del> 	<del>13,31</del>

## HOJAS DE MODIFICACIÓN 1:

Etapa	Sección	CH 6F/9D P. ASISTENCIAS	CH 7/10 Charco del Pino	Distancia	Tiempo	Promedio	Sector
2	3/4			32,35	0:52'	37,32	15/21
Distancia		DIRECCIÓN		INFORMACIONES			Kms. Regresivos
Total	Parcial						
15,19	05,56						
15,94	00,75						
16,40	00,46						
17,02	00,62						
17,68	00,66						
18,02	00,34						

## HOJAS DE MODIFICACIÓN 2:

Etapa	Sección	CH 6F/9D P. ASISTENCIAS	CH 7/10 Charco del Pino	Distancia	Tiempo	Promedio	Sector
2	3/4			32,35	0:52'	37,32	15/21
Distancia		DIRECCIÓN		INFORMACIONES		Kms. Regresivos	
Total		Parcial					
18,41	00,39	12E		<b>!!! ZONA OBRAS</b> 	<b>4ª Salida</b> 		
18,88	00,47	13		<b>!!! ZONA OBRAS</b> 	<b>Preferencia de paso</b> <b>Sobre puente AUTOPISTA TF-1</b> 		
Nueva Distancia				<b>!!! ZONA OBRAS</b> 	<b>Preferencia de paso</b> 		
19,05	00,17	14					
Nueva Distancia							
19,59	00,54	15					
Nueva Distancia		Nueva Distancia		Nueva Distancia			
 Viñeta 16 Página 11 Viñeta 16 Página 53		 Viñeta 19 Página 12 Viñeta 19 Página 54		 Viñeta 22 Página 12 Viñeta 22 Página 54			
21,47		29,76		32,35			
 Viñeta 17 Página 11 Viñeta 17 Página 53		 Viñeta 20 Página 12 Viñeta 20 Página 54		 Viñeta 23 Página 12 Viñeta 23 Página 54			
23,85		29,87		32,46			
 Viñeta 18 Página 11 Viñeta 18 Página 53		 Viñeta 21 Página 12 Viñeta 21 Página 54					
27,97		32,10					
2				33 Rallye Villa de Adeje BP - Tenerife			

Adeje, a 25 de junio de 2024  
EL COMITÉ ORGANIZADOR