



33 RALLYE INTERNACIONAL



# Villa de Adeje TENERIFE

TROFEO CICAR



27 a 29 junio de 2024



www.rallyevilladeadeje.com



# Road Book 2

## 2ª ETAPA - 3ª SECCIÓN

SECTOR	SALIDA	LLEGADA	LOCALIZACION	
13	CH 6D	CH 6E	Salida P. Cerrado Nocturno	01
14			ASISTENCIA	
15	CH 6F	CH 7	Salida Asistencia	07
16	TC 7	CH 8	TC GRANADILLA - SAN MIGUEL - VILAFLO	13
17	TC 8	CH 9	TC KARTIG C. RECALVI	27
18	TC 9	CH 9A	TC ADEJE BP REAGRUPAMIENTO	37

## 2ª ETAPA - 4ª SECCIÓN

SECTOR	SALIDA	LLEGADA	LOCALIZACION	
19	CH 9B	CH 9C	Salida Reagrupamiento	47
20			ASISTENCIA	
21	CH 9D	CH 10	Salida Asistencia	49
22	TC 10	CH 11	TC GRANADILLA - SAN MIGUEL - VILAFLO	55
23	TC 11	CH 12	TC KARTIG C. RECALVI	69
24	TC 12	CH 12A	TC ADEJE BP	79
	CH 12A		Entrada P. Cerrado FINAL	88

## RECORRIDOS ALTERNATIVOS

89

SECTOR	SALIDA	LLEGADA	LOCALIZACION	
16	TC 7	CH 8	TC GRANADILLA - SAN MIGUEL - VILAFLO	91
17	TC 8	CH 9	TC KARTIG C. RECALVI	93
18	TC 9	CH 9A	TC ADEJE BP	95
22	TC 10	CH 11	TC GRANADILLA - SAN MIGUEL - VILAFLO	91
23	TC 11	CH 12	TC KARTIG C. RECALVI	93
24	TC 12	CH 12A	TC ADEJE BP	97

## SOS/OK TELÉFONO EMERGENCIAS

99



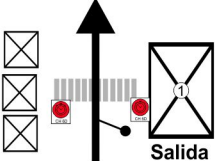


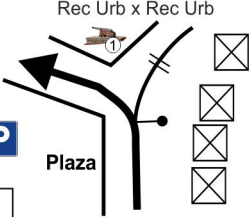

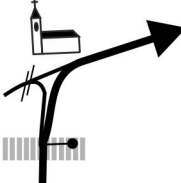
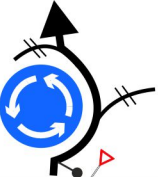



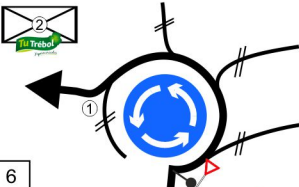




**CH 6D Salida P. Cerrado**

**a**






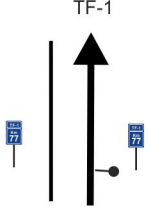






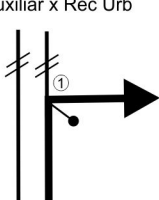


**CH 6E P. Asistencia**

## Notas:

<b>Etapa</b> <b>2</b>	<b>Sección</b> <b>3</b>	<b>CH 6D</b> <b>SALIDA P. Cerrado</b>	<b>CH 6E</b> <b>P. Asistencias</b>	<b>Distancia</b> <b>06,84</b>	<b>Tiempo</b> <b>0:10'</b>	<b>Promedio</b> <b>41,04</b>	<b>Sector</b> <b>13</b>
--------------------------	----------------------------	--	---------------------------------------	----------------------------------	-------------------------------	---------------------------------	----------------------------

Distancia		DIRECCIÓN	INFORMACIONES	Kms. Regresivos
Total	Parcial			
00,00	00,00	<p>Rec Urb</p>  <p><b>Salida</b></p>	<p>28° 07' 22,0" N 16° 43' 28,0" O</p> <p><b>Salida C/ Grande</b></p>   <p><b>Ayuntamiento</b></p>	06,84
00,19	00,19	<p>Rec Urb x Rec Urb</p>  <p><b>Plaza</b></p>	 <p><b>(C/ Castillo)</b></p>	06,65
00,99	00,80	<p>Rec Urb x Rec Urb</p> 	<p><b>!!</b></p> <p>Situar en carril derecho</p>	05,85
01,58	00,59	<p>Rec Urb x Rec Urb</p> 	<p><b>2ª Salida</b></p> <p><b>(Avda. Barranco Las Torres)</b></p>	05,26
01,80	00,22	<p>Rec Urb x Rec Urb</p> 	<p><b>3ª Salida</b></p> <p><b>Avda. de Ayyo</b></p>  	05,04
02,16	00,36	<p>Rec Urb x Vía Auxiliar</p> 	<p><b>4ª Salida</b> <b>(C/ Charfa)</b></p>  <p><b>centro comercial</b>  </p> 	04,68

<b>Etapa</b> <b>2</b>	<b>Sección</b> <b>3</b>	<b>CH 6D</b> <b>SALIDA P. Cerrado</b>	<b>CH 6E</b> <b>P. Asistencias</b>	Distancia <b>06,84</b>	Tiempo <b>0:10'</b>	Promedio <b>41,04</b>	<b>Sector</b> <b>13</b>
--------------------------	----------------------------	--	---------------------------------------	---------------------------	------------------------	--------------------------	----------------------------

Distancia		DIRECCIÓN	INFORMACIONES	Kms. Regresivos
Total	Parcial			
03,39	01,23	Vía Auxiliar x TF-1 	 <b>Rotonda sobre TF-1</b> <b>2ª Salida</b> <b>Direcc. TF-1</b> 	03,45
03,95	00,56	TF-1 	 Incorporación a TF-1	02,89
05,49	01,54	TF-1 		01,35
05,68	00,19	TF-1 x Desvío Vía Auxiliar 	 	01,16
06,20	00,52	Vía Auxiliar 	 <b>Situar carril derecho</b>	00,64
06,27	00,07	Vía Auxiliar x Rec Urb 	 	00,57

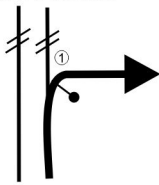
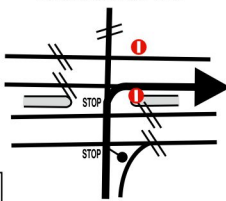

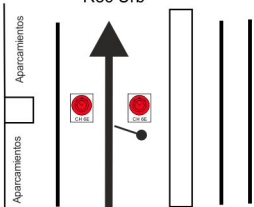

04

!!2 110 m



33º Rallye Villa de Adeje BP - Tenerife

<b>Etapa</b> <b>2</b>	<b>Sección</b> <b>3</b>	<b>CH 6D</b> <b>SALIDA P. Cerrado</b>	→	<b>CH 6E</b> <b>P. Asistencias</b>	Distancia <b>06,84</b>	Tiempo <b>0:10'</b>	Promedio <b>41,04</b>	<b>Sector</b> <b>13</b>
--------------------------	----------------------------	--	---	---------------------------------------	---------------------------	------------------------	--------------------------	----------------------------

Distancia		DIRECCIÓN	INFORMACIONES	Kms. Regresivos
Total	Parcial			
06,38	00,11	Rec Urb x Rec Urb 	① <b>Avenida Jardines Del Duque</b>	00,46
06,79	00,41	Rec Urb x Rec Urb 	<b>Avenida Moscú</b> <b>!!</b>  <b>STOP</b>	00,05
06,84	00,05	Rec Urb 	28° 05' 32,0" N 16° 43' 55,0" O  <b>Entrada Parque de Asistencias (Avda. Moscú)</b> 	00,00

# PARQUE DE ASISTENCIAS

(Avda. Moscú x C/ Helsinki - Costa Adeje)







# CH 6F P. Asistencias

a

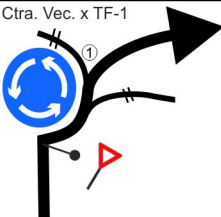

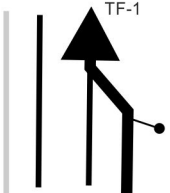

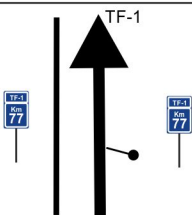


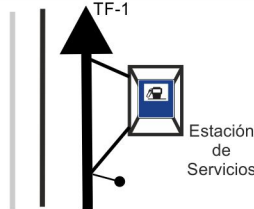


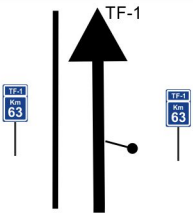




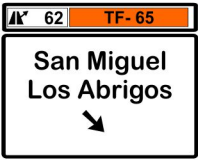
# TC 7 GRANADILLA-SAN MIGUEL-VILAFLO

Blank area for notes.

<b>Etapa</b> 2	<b>Sección</b> 3	<b>CH 6F</b> P. ASISTENCIAS	→	<b>CH 7</b> Charco del Pino	Distancia 31,58	Tiempo 0:52'	Promedio 36,43	<b>Sector</b> 15
-------------------	---------------------	--------------------------------	---	--------------------------------	--------------------	-----------------	-------------------	---------------------

Distancia		DIRECCIÓN	INFORMACIONES	Kms. Regresivos
Total	Parcial			
00,00	00,00	<p>Rec. Urb.</p> <p>Salida del P. ASISTENCIA CH</p>	<p>28° 05' 36,0" N 16° 43' 49,0" O</p> <p><b>Calle Helsinki</b></p> <p>Salida del P. ASISTENCIA CH</p>	31,58
			<p>Marcaje de Neumaticos</p>	
00,02	00,02		<p>Refuelling</p>	31,56
00,16	00,14		<p><b>Calle Helsinki</b></p>	31,42
00,88	00,72	<p>Rec. Urb. x Rec. Urb.</p>	<p><b>Calle Agando</b></p>	30,70
01,23	00,35	<p>Rec. Urb. x Ctra. Vec.</p>	<p>Carretera Fañabe - La Caleta</p> <p>Sin señalizar</p>	30,35





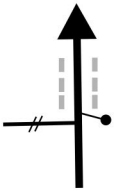
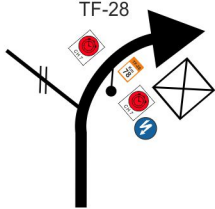


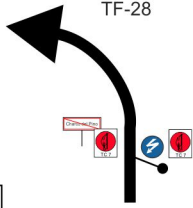


<b>Etapa</b> <b>2</b>	<b>Sección</b> <b>3</b>	<b>CH 6F</b> <b>P. ASISTENCIAS</b>	<b>CH 7</b> <b>Charco del Pino</b>	Distancia <b>31,58</b>	Tiempo <b>0:52'</b>	Promedio <b>36,43</b>	<b>Sector</b> <b>15</b>
--------------------------	----------------------------	---------------------------------------	---------------------------------------	---------------------------	------------------------	--------------------------	----------------------------

Distancia		DIRECCIÓN	INFORMACIONES	Kms. Regresivos	
Total	Parcial				
02,38	01,15	Ctra. Vec. x TF-1 	Rotonda 2ª Salida 	29,20	
02,80	00,42		 Incorporación a TF-1 Direcc. Santa Cruz	28,78	
03,17	00,37		 	28,41	
09,63	06,46		  Estación de Servicios	21,95	
17,19	07,56		 	14,39	
17,45	00,26	TF-1 x Desvío Vía Auxiliar 	 Vía Auxiliar Mantener carril Izquierdo para ir a la <b>ROTONDA</b> <b>TF-65</b>		14,13

<b>Etapa</b> <b>2</b>	<b>Sección</b> <b>3</b>	<b>CH 6F</b> <b>P. ASISTENCIAS</b>	<b>CH 7</b> <b>Charco del Pino</b>	Distancia <b>31,58</b>	Tiempo <b>0:52'</b>	Promedio <b>36,43</b>	<b>Sector</b> <b>15</b>
--------------------------	----------------------------	---------------------------------------	---------------------------------------	---------------------------	------------------------	--------------------------	----------------------------

Distancia		DIRECCIÓN	INFORMACIONES	Kms. Regresivos
Total	Parcial			
18,00	00,55	13 Vía Auxiliar x TF-65 	① <b>5ª Salida</b> <b>TF - 65</b> <b>Las Américas</b> ⓘ <b>San Miguel</b> →	13,58
18,27	00,27	14 TF-65 	① <b>TF - 65</b> <b>Aldea Blanca</b> → <b>San Miguel</b> →	13,31
18,82	00,55	15 TF-65 	① <b>TF - 65</b> <b>San Miguel</b> → <b>Aldea Blanca</b> →	12,76
20,70	01,88	16 TF-65 	① <b>TF - 65</b> <b>San Miguel</b> → <b>Granadilla</b> → <b>El Teide</b> ⓘ	10,88
23,08	02,38	17 TF-65 x TF-647 	① <b>TF - 647</b> <b>Las Zocas</b> <b>Charco del Pino</b> <b>Granadilla</b> →	08,50
27,20	04,12	18 TF-647 x TF-64 	① <b>TF - 64</b> <b>Granadilla</b> →	04,38

<b>Etapa</b> <b>2</b>	<b>Sección</b> <b>3</b>	<b>CH 6F</b> <b>P. ASISTENCIAS</b>	<b>CH 7</b> <b>Charco del Pino</b>	Distancia <b>31,58</b>	Tiempo <b>0:52'</b>	Promedio <b>36,43</b>	<b>Sector</b> <b>15</b>
--------------------------	----------------------------	---------------------------------------	---------------------------------------	---------------------------	------------------------	--------------------------	----------------------------

Distancia		DIRECCIÓN	INFORMACIONES	Kms. Regresivos
Total	Parcial			
28,99	01,79	TF-64 x TF-28 	<sup>①</sup> 	02,59
29,10	00,11	TF-28 	<sup>①</sup> 	02,48
31,33	02,23	TF-28 		00,25
31,58	00,25	TF-28 	28° 06' 34,4" N 16° 35' 50,4" O   	00,00
	+ 3' 00,11	TF-28 	28° 06' 34,6" N 16° 35' 53,5" O   	



# TC 7 GRANADILLA-SAN MIGUEL-VILAFLORE

a

# TC 8 KARTING C RECALVI

En caso de Interrupción del TC, nueva hora desde el Control Stop:	 7	To / a  8	TC/CH 
	Distance Distancia	Average Promedio	Time Tiempo
	19,93 Km.	32,32 Km/h	0:37'

## Ruta Alternativa

En caso de que el tramo sea neutralizado, seguir el recorrido alternativo hasta CH 8 en la página 91

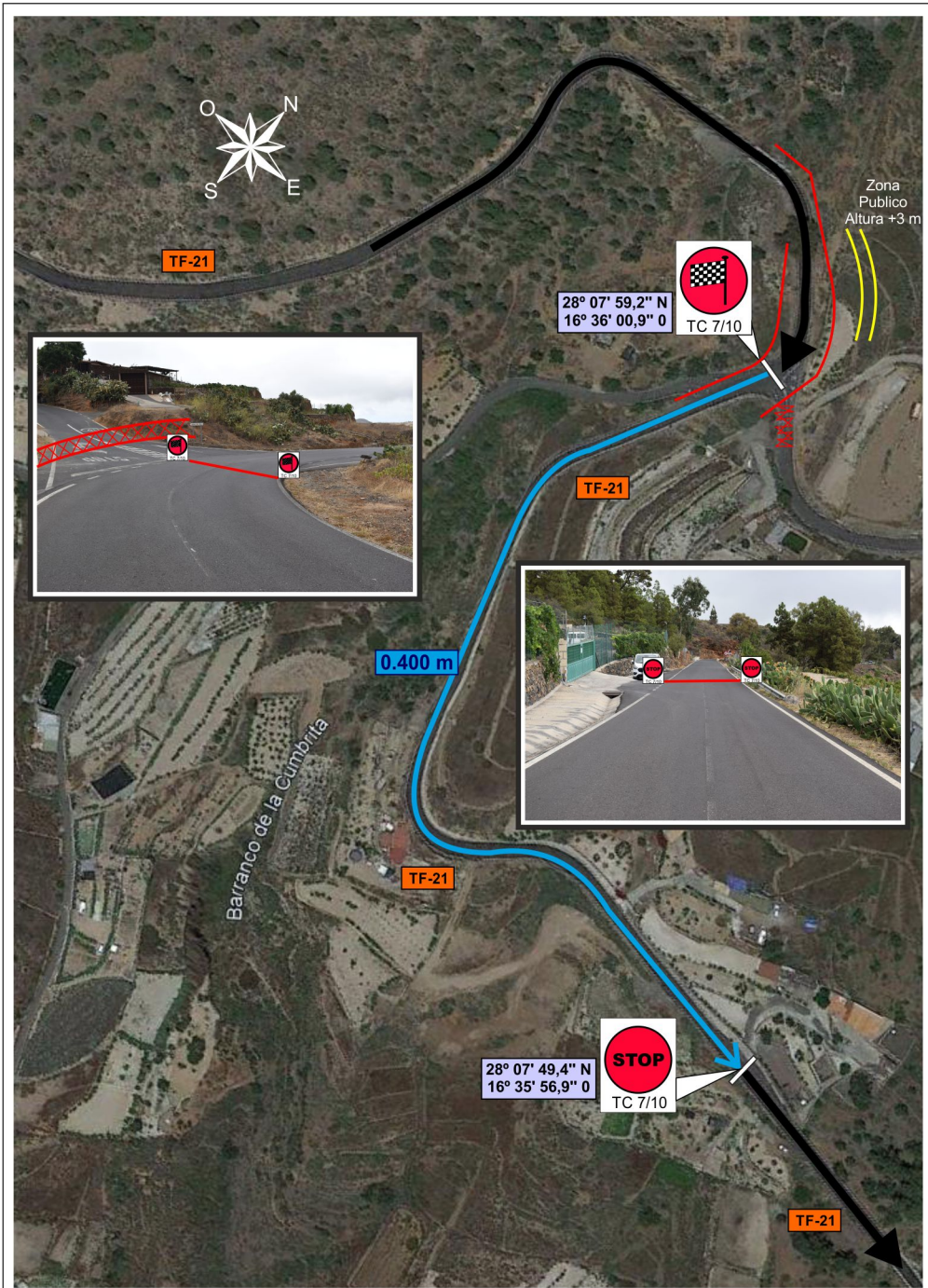




# CONTROL HORARIO Y SALIDA



# META Y CONTROL STOP



<b>Etapa</b> <b>2</b>	<b>Sección</b> <b>3</b>	<b>TC 7</b> <b>GRANADILLA-SAN MIGUEL-VILAFLO</b>	<b>CH 8</b> <b>Parque La Reina</b>	Distancia <b>40,82</b>	Tiempo <b>0:57'</b>	Promedio <b>42,96</b>	<b>Sector</b> <b>16</b>
--------------------------	----------------------------	---	---------------------------------------	---------------------------	------------------------	--------------------------	----------------------------

Distancia		DIRECCIÓN	INFORMACIONES	Kms. Regresivos
Total	Parcial			
00,00	00,00	<p>TF-28</p> <p>20,49</p>	<p>28° 06' 34,6" N 16° 35' 53,5" O</p> <p><b>Charco del Pino</b></p> <p><b>SALIDA</b> <b>TC SAN MIGUEL</b> <b>VILAFLO</b></p>	40,82
00,99	00,99	<p>TF-28</p> <p>19,50</p>	<p>28° 06' 28,7" N 16° 36' 19,7" O</p>	39,83
01,82	00,83	<p>TF-28 x TF-563</p> <p>18,67</p>	<p>28° 06' 18,3" N 16° 36' 37,7" O</p> <p><b>TF - 563</b></p> <p><b>Vilaflo</b></p> <p><b>El Teide</b></p>	39,00
02,41	00,59	<p>TF-563 x Ctra Aux</p> <p>18,08</p>	<p>28° 06' 21,5" N 16° 36' 46,2" O</p>	38,41
02,52	00,11	<p>Ctra Aux TF-563</p> <p>17,97</p>	<p>28° 06' 22,0" N 16° 36' 49,2" O</p>	38,30
02,59	00,07	<p>TF-563</p> <p>17,90</p>	<p>28° 06' 22,0" N 16° 36' 49,2" O</p>	38,23

<b>Etapa</b> <b>2</b>	<b>Sección</b> <b>3</b>	<b>TC 7</b> <b>GRANADILLA-SAN MIGUEL-VILAFLOR</b>	<b>CH 8</b> <b>Parque La Reina</b>	<b>Distancia</b> <b>40,82</b>	<b>Tiempo</b> <b>0:57'</b>	<b>Promedio</b> <b>42,96</b>	<b>Sector</b> <b>16</b>
--------------------------	----------------------------	--	---------------------------------------	----------------------------------	-------------------------------	---------------------------------	----------------------------

Distancia		DIRECCIÓN	INFORMACIONES	Kms. Regresivos
Total	Parcial			
03,27	00,68		28° 06' 38,4" N 16° 36' 51,1" O   	37,55
03,88	00,61			36,94
04,10	00,22			36,72
04,33	00,23		28° 06' 41,6" N 16° 37' 07,2" O  DULCERÍA EL TAGORO  	36,49
04,89	00,56			35,93
05,52	00,63		28° 06' 56,7" N 16° 37' 13,0" O  	35,30

**18**



<b>Etapa</b> <b>2</b>	<b>Sección</b> <b>3</b>	<b>TC 7</b> <b>GRANADILLA-SAN MIGUEL-VILAFLOR</b>	<b>CH 8</b> <b>Parque La Reina</b>	<b>Distancia</b> <b>40,82</b>	<b>Tiempo</b> <b>0:57'</b>	<b>Promedio</b> <b>42,96</b>	<b>Sector</b> <b>16</b>
--------------------------	----------------------------	--	---------------------------------------	----------------------------------	-------------------------------	---------------------------------	----------------------------

Distancia		DIRECCIÓN	INFORMACIONES	Kms. Regresivos
Total	Parcial			
06,06	00,54	<p>TF-563</p> <p>14,43</p>		34,76
06,94	00,88	<p>TF-563</p> <p>13,55</p>	<p>28° 07' 17,9" N 16° 37' 28,8" O</p> <p>R-8</p>	33,88
07,38	00,44	<p>TF-563</p> <p>13,11</p>		33,44
07,98	00,60	<p>TF-563</p> <p>12,51</p>	<p>28° 07' 23,6" N 16° 37' 48,1" O</p> <p>R-9</p>	32,84
09,52	01,54	<p>TF-563</p> <p>10,97</p>	<p>28° 08' 06,7" N 16° 38' 09,2" O</p> <p>R-10</p>	31,30
10,47	00,95	<p>TF-563</p> <p>10,02</p>	<p>28° 08' 37,0" N 16° 38' 05,2" O</p> <p>R-11</p>	30,35

<b>Etapa</b> <b>2</b>	<b>Sección</b> <b>3</b>	<b>TC 7</b> <b>GRANADILLA-SAN MIGUEL-VILAFLOR</b>	<b>CH 8</b> <b>Parque La Reina</b>	<b>Distancia</b> <b>40,82</b>	<b>Tiempo</b> <b>0:57'</b>	<b>Promedio</b> <b>42,96</b>	<b>Sector</b> <b>16</b>
--------------------------	----------------------------	--	---------------------------------------	----------------------------------	-------------------------------	---------------------------------	----------------------------

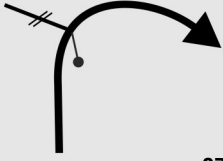

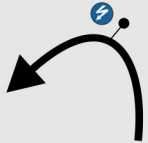

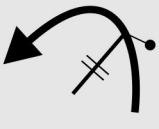
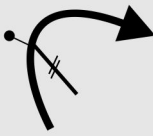
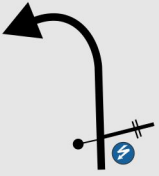

Distancia		DIRECCIÓN	INFORMACIONES	Kms. Regresivos
Total	Parcial			
11,01	00,54	<p>TF-563 19 09,48</p>	<p>Estanque</p>	29,81
11,39	00,38	<p>TF-563 20 09,10</p>		29,43
11,65	00,26	<p>TF-563 x TF-21 21 08,84</p>	<p>28° 09' 10,4" N 16° 38' 08,5" O</p> <p>TF - 21 Granadilla →</p> <p>R-12</p>	<b>ZE 2</b> 29,17
12,47	00,82	<p>TF-21 22 08,02</p>	<p>R-13</p>	28,35
12,97	00,50	<p>TF-21 23 07,52</p>	<p>R-14</p> <p>TF-21 Km 71</p>	27,85
13,11	00,14	<p>TF-21 24 07,38</p>		27,71

**20**

!!!222 150 m



<b>Etapa</b> <b>2</b>	<b>Sección</b> <b>3</b>	<b>TC 7</b> <b>GRANADILLA-SAN MIGUEL-VILAFLOR</b>	<b>CH 8</b> <b>Parque La Reina</b>	<b>Distancia</b> <b>40,82</b>	<b>Tiempo</b> <b>0:57'</b>	<b>Promedio</b> <b>42,96</b>	<b>Sector</b> <b>16</b>
--------------------------	----------------------------	--	---------------------------------------	----------------------------------	-------------------------------	---------------------------------	----------------------------

Distancia		DIRECCIÓN	INFORMACIONES	Kms. Regresivos
Total	Parcial			
13,26	00,15	25  <b>07,23</b>		27,56
13,48	00,22	26  <b>07,01</b>		27,34
13,78	00,30	27  <b>06,71</b>	28° 08' 42,7" N 16° 37' 32,0" O   R-15	27,04
14,31	00,53	28  <b>06,18</b>		26,51
14,36	00,05	29  <b>06,13</b>		26,46
15,51	01,15	30  <b>04,98</b>	28° 08' 28,2" N 16° 37' 19,1" O   R-16	25,31

<b>Etapa</b> <b>2</b>	<b>Sección</b> <b>3</b>	<b>TC 7</b> <b>GRANADILLA-SAN MIGUEL-VILAFLOR</b>	<b>CH 8</b> <b>Parque La Reina</b>	<b>Distancia</b> <b>40,82</b>	<b>Tiempo</b> <b>0:57'</b>	<b>Promedio</b> <b>42,96</b>	<b>Sector</b> <b>16</b>
--------------------------	----------------------------	--	---------------------------------------	----------------------------------	-------------------------------	---------------------------------	----------------------------

Distancia		DIRECCIÓN	INFORMACIONES	Kms. Regresivos
Total	Parcial			
15,62	00,11	31  <b>TF-21</b> <b>04,87</b>		25,20
17,27	01,65	32  <b>TF-21</b> <b>03,22</b>	28° 08' 15,4" N 16° 36' 53,6" O   R-17	23,55
18,88	01,61	33  <b>TF-21</b> <b>01,61</b>	28° 07' 59,0" N 16° 36' 39,3" O   R-18	21,94
20,49	01,61	34  <b>TF-21</b> <b>00,00</b>	28° 07' 59,2" N 16° 36' 00,9" O  <b>META</b>  TC 7  R-19 	20,33
20,89	00,40	35  <b>TF-21</b> FINCA	28° 07' 49,4" N 16° 35' 56,9" O  <b>C.Stop</b>  TC 7  R-20 FINCA Puertas Verdes	19,93
21,52	00,63	36  <b>TF-21</b>		19,30




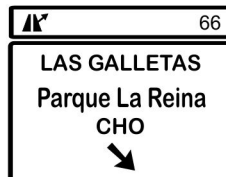
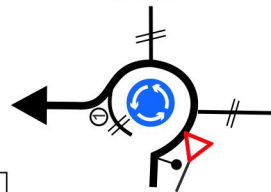

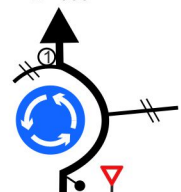

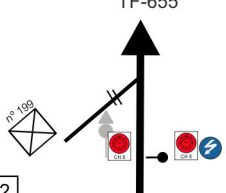


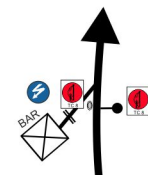


<b>Etapa</b> 2	<b>Sección</b> 3	<b>TC 7</b> GRANADILLA-SAN MIGUEL-VILAFLOR	<b>CH 8</b> Parque La Reina	<b>Distancia</b> 40,82	<b>Tiempo</b> 0:57'	<b>Promedio</b> 42,96	<b>Sector</b> 16
-------------------	---------------------	---	--------------------------------	---------------------------	------------------------	--------------------------	---------------------

Distancia		DIRECCIÓN	INFORMACIONES	Kms. Regresivos
Total	Parcial			
24,55	03,63	TF-21 x TF-28 		16,27
24,66	00,11	TF-28 x TF-64 		16,16
26,41	01,75	TF-64 x TF-647 		14,41
30,53	04,12	TF-647 x TF-65 		10,29
32,90	02,37	TF-65 		07,92
34,76	01,86	TF-65 		06,06

<b>Etapa</b> <b>2</b>	<b>Sección</b> <b>3</b>	<b>TC 7</b> <b>GRANADILLA-SAN MIGUEL-VILAFLOR</b>	<b>CH 8</b> <b>Parque La Reina</b>	Distancia <b>40,82</b>	Tiempo <b>0:57'</b>	Promedio <b>42,96</b>	<b>Sector</b> <b>16</b>
--------------------------	----------------------------	--	---------------------------------------	---------------------------	------------------------	--------------------------	----------------------------

Distancia			DIRECCIÓN	INFORMACIONES	Kms. Regresivos
Total	Parcial				
35,04	00,28	43	TF-65 	<p>¡¡¡Situarse en carril derecho para incorporación a TF-1!!!</p>	05,78
35,36	00,32	44	TF-65 x TF-1 	<p>¡¡¡Seguir en carril derecho para incorporación a TF-1!!!</p>	05,46
35,59	00,23	45	TF-1 	Incorporación a TF-1	05,23
36,19	00,60	46	TF-1 		04,63
37,66	01,47	47	TF-1 		03,16
39,21	01,55	48	TF-1 		01,61

<b>Etapa</b> <b>2</b>	<b>Sección</b> <b>3</b>	<b>TC 7</b> <b>GRANADILLA-SAN MIGUEL-VILAFLOR</b>	<b>CH 8</b> <b>Parque La Reina</b>	<b>Distancia</b> <b>40,82</b>	<b>Tiempo</b> <b>0:57'</b>	<b>Promedio</b> <b>42,96</b>	<b>Sector</b> <b>16</b>
--------------------------	----------------------------	--	---------------------------------------	----------------------------------	-------------------------------	---------------------------------	----------------------------

Distancia		DIRECCIÓN	INFORMACIONES	Kms. Regresivos
Total	Parcial			
39,83	00,62	TF-1 x Desvío 66 TF-655 	① 	00,99
40,37	00,54	TF-655 	① 	00,45
40,67	00,30	TF-655 	① 	00,15
40,82	00,15	TF-655 	28° 03' 04,8" N 16° 39' 13,5" O <b>CH</b>   Señal al revés	00,00
	+ 3' 00,00		28° 03' 07,6" N 16° 39' 09,1" O <b>SALIDA</b>   Bidón	

Blank area for notes.



# TC 8 KARTING C. RECALVI

a

# CH 9 ADEJE BP

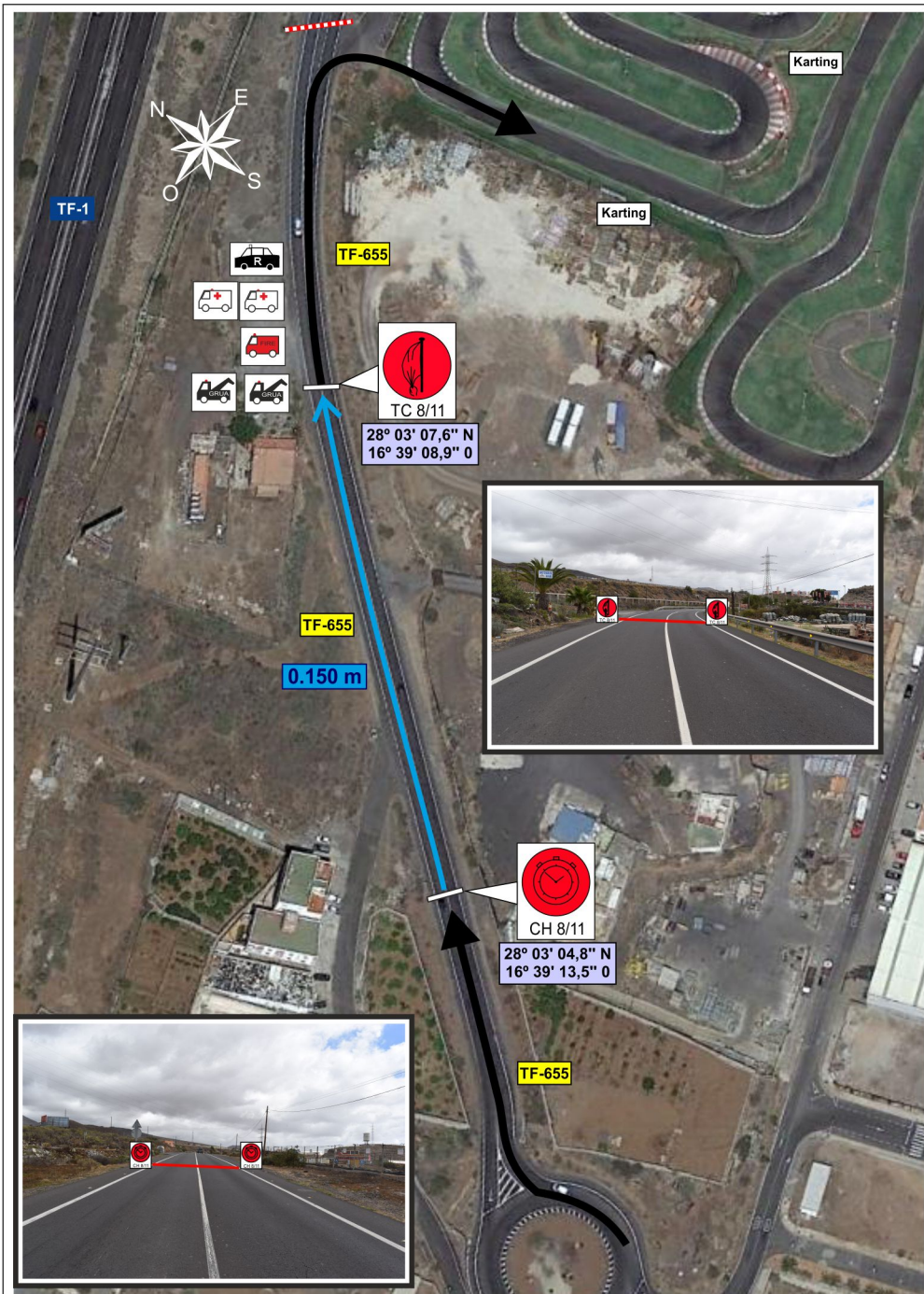
En caso de Interrupción del TC, nueva hora desde el Control Stop:	 8	To / a  9	TC/CH 
	Distance Distancia	Average Promedio	Time Tiempo
	27,36 Km.	39,09 Km/h	0:42'

Ruta Alternativa

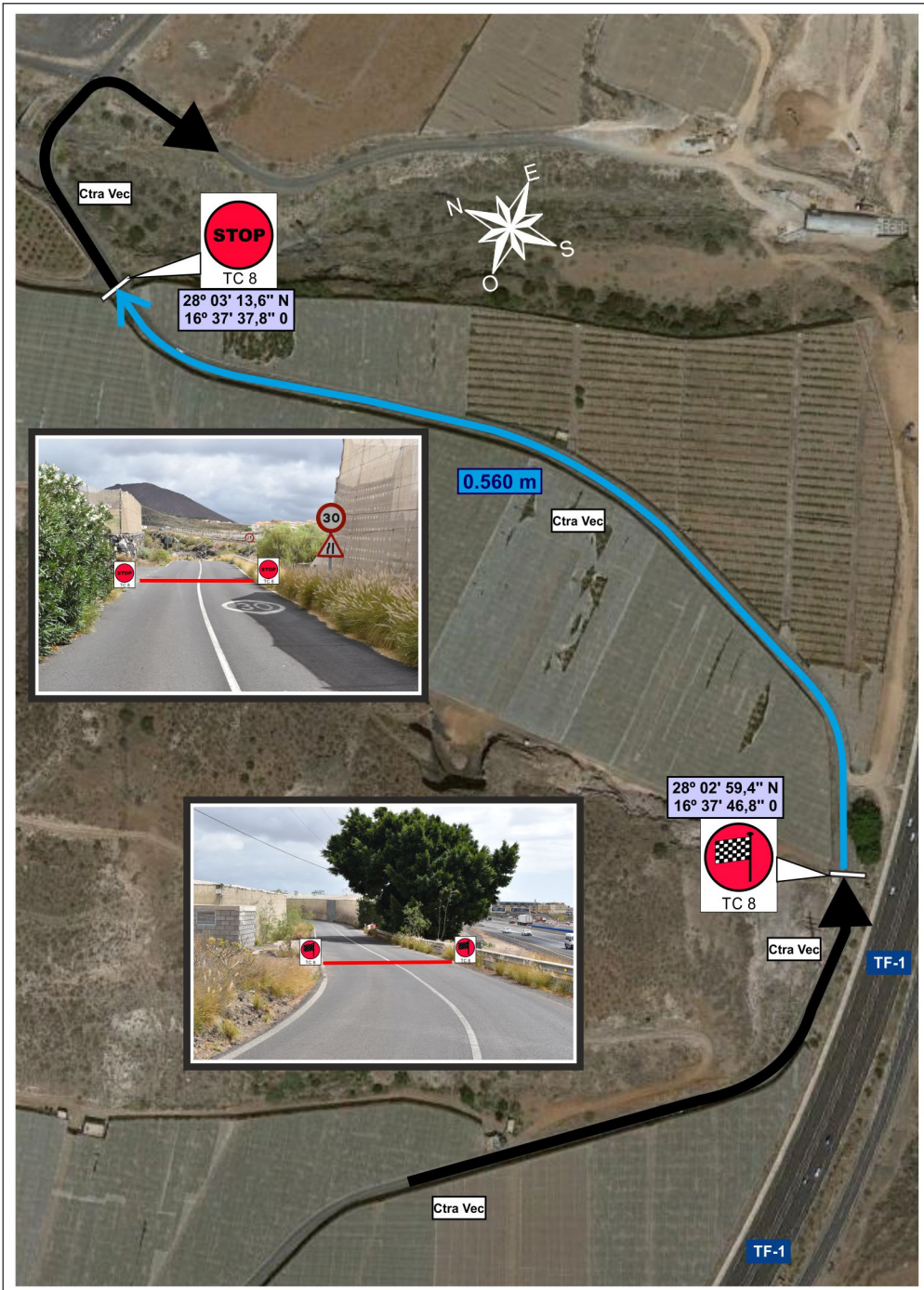
En caso de que el tramo sea neutralizado, seguir el recorrido alternativo hasta CH 9 en la página 93



# CONTROL HORARIO Y SALIDA



# META Y CONTROL STOP

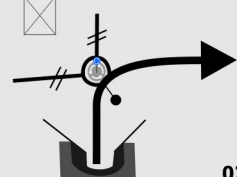

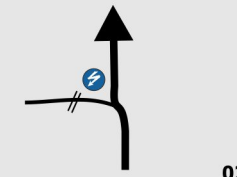

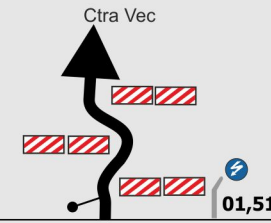

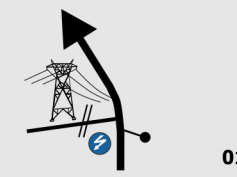

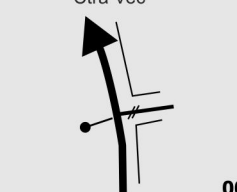
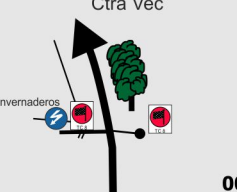






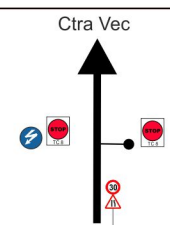


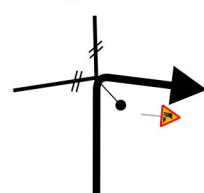

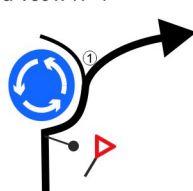

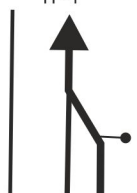


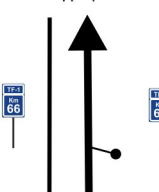

<b>Etapa</b> <b>2</b>	<b>Sección</b> <b>3</b>	<b>TC 8</b> <b>KARTING C RECALVI</b>	<b>CH 9</b> <b>Tijoco</b>	Distancia <b>31,75</b>	Tiempo <b>0:47'</b>	Promedio <b>40,53</b>	<b>Sector</b> <b>17</b>
--------------------------	----------------------------	---	------------------------------	---------------------------	------------------------	--------------------------	----------------------------

Distancia		DIRECCIÓN	INFORMACIONES	Kms. Regresivos
Total	Parcial			
00,00	00,00	<p>TF-655</p> <p>03,83</p>	<p>28° 03' 07,6" N 16° 39' 08,9" O</p> <p><b>TC KARTING C RECALVI</b></p> <p><b>SALIDA</b></p>	31,75
00,10	00,10	<p>TF-655 x Circuito Karting</p> <p>03,73</p>	<p>Entrada al Circuito del KARTING CLUB TENERIFE</p>	31,65
00,54	00,44	<p>Circuito Karting</p> <p>03,29</p>	<p>28° 03' 02,8" N 16° 39' 07,6" O</p>	31,21
01,26	00,72	<p>Circuito Karting</p> <p>02,57</p>	<p>28° 03' 04,5" N 16° 39' 01,8" O</p>	30,49
01,40	00,14	<p>Circuito Karting x TF-655</p> <p>02,43</p>	<p>28° 03' 08,6" N 16° 39' 00,2" O</p>	30,35
01,48	00,08	<p>TF-655 x Ctra Vec</p> <p>02,35</p>		30,27

<b>Etapa</b> <b>2</b>	<b>Sección</b> <b>3</b>	<b>TC 8</b> <b>KARTING C RECALVI</b>	<b>CH 9</b> <b>Tijoco</b>	Distancia <b>31,75</b>	Tiempo <b>0:47'</b>	Promedio <b>40,53</b>	<b>Sector</b> <b>17</b>
--------------------------	----------------------------	---	------------------------------	---------------------------	------------------------	--------------------------	----------------------------

Distancia		DIRECCIÓN	INFORMACIONES	Kms. Regresivos
Total	Parcial			
01,58	00,10	Ctra Vec x Ctra Vec  <b>02,25</b>	 Rotonda pintada en el suelo con señal en el centro	30,17
01,83	00,25	Ctra Vec  <b>02,00</b>	28° 03' 12,2" N 16° 38' 53,3" O   R-5	29,92
02,32	00,49	Ctra Vec  <b>01,51</b>	28° 03' 12,6" N 16° 38' 35,5" O  <b>!!!</b> CHICANE Final Tubería de Agua Comienzo Pista Tierra   R-6	<b>ZE 1</b> 29,43
02,83	00,51	Ctra Vec  <b>01,00</b>	28° 03' 09,4" N 16° 38' 17,2" O   R-7 Final Pista Tierra	<b>ZE 1</b> 28,92
03,00	00,17	Ctra Vec  <b>00,83</b>	Acceso Gasolinera BP	28,75
03,83	00,83	Ctra Vec Invernaderos  <b>00,00</b>	28° 02' 59,4" N 16° 37' 46,8" O  <b>META</b>  TC 8  R-8	27,92

<b>Etapa</b> <b>2</b>	<b>Sección</b> <b>3</b>	<b>TC 8</b> <b>KARTING C RECALVI</b>	<b>CH 9</b> <b>Tijoco</b>	Distancia <b>31,75</b>	Tiempo <b>0:47'</b>	Promedio <b>40,53</b>	<b>Sector</b> <b>17</b>
--------------------------	----------------------------	---	------------------------------	---------------------------	------------------------	--------------------------	----------------------------

Distancia		DIRECCIÓN	INFORMACIONES	Kms. Regresivos
Total	Parcial			
04,39	00,56	Ctra Vec 	28° 03' 13,6" N 16° 37' 37,8" O <b>C.Stop</b>  	27,36
04,53	00,14	Ctra Vec 	<b>!!</b>  Zona de Obras	27,22
04,91	00,38	Ctra Vec x TF-1 	<sup>①</sup> 	26,84
05,30	00,39	TF-1 	Incorporación a TF-1	26,45
05,89	00,59	TF-1 	 GASOLINERA BP TF-1	25,86
07,37	01,48	TF-1 		24,38

<b>Etapa</b> <b>2</b>	<b>Sección</b> <b>3</b>	<b>TC 8</b> <b>KARTING C RECALVI</b>	<b>CH 9</b> <b>Tijoco</b>	Distancia <b>31,75</b>	Tiempo <b>0:47'</b>	Promedio <b>40,53</b>	<b>Sector</b> <b>17</b>
--------------------------	----------------------------	---	------------------------------	---------------------------	------------------------	--------------------------	----------------------------

Distancia		DIRECCIÓN	INFORMACIONES	Kms. Regresivos
Total	Parcial			
27,45	20,08	<p>TF-1</p>	 	04,30
27,90	00,45	<p>TF-1 - Salida 87- TF-465</p>	 <p><b>VERA DE ERQUES</b> Lago Abama</p> <p><b>PLAYA SAN JUAN</b> Los Gigantes</p>	03,85
28,40	00,50	<p>TF-465</p>	<p>Vera de erques 7 →</p>	03,35
29,24	00,84	<p>TF-465 x TF-82</p>	<p>Tijoco Taucho →</p>	02,51
29,36	00,12	<p>TF-82</p>	<p>Incorporación a TF-82</p>	02,39
31,23	01,87	<p>TF-82 x TF-585</p>	<p>La Concepción Tijoco Alto Tijoco Bajo →</p> <p>Km <b>45</b></p>	00,52




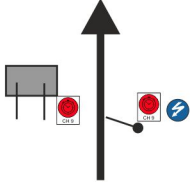


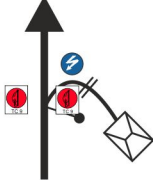

**34**

!!! 222 170 m



33º Rallye Villa de Adeje BP - Tenerife

<b>Etapa</b> <b>2</b>	<b>Sección</b> <b>3</b>	<b>TC 8</b> <b>KARTING C RECALVI</b>	<b>CH 9</b> <b>Tijoco</b>	Distancia <b>31,75</b>	Tiempo <b>0:47'</b>	Promedio <b>40,53</b>	<b>Sector</b> <b>17</b>
--------------------------	----------------------------	---	------------------------------	---------------------------	------------------------	--------------------------	----------------------------

Distancia		DIRECCIÓN	INFORMACIONES	Kms. Regresivos
Total	Parcial			
31,40	00,17	TF-585 	①  	00,35
31,75	00,35	TF-585 	28° 09' 09,3" N 16° 45' 45,8" O <b>CH</b>  	00,00
	+ 3' 00,09	TF-585 	28° 09' 09,7" N 16° 45' 44,3" O <b>SALIDA</b>  Entrada Asfalto	




Blank area for notes.



# TC 9 ADEJE BP

a

# CH 9A REAGRUPAMIENTO

En caso de Interrupción del TC, nueva hora desde el Control Stop:	 <b>9</b>	To / a 	<b>9A</b>	TC/CH 
	Distance Distancia	Average Promedio	Time Tiempo	
	<b>9,38</b> Km.	<b>28,14</b> Km/h	<b>0:20'</b>	

Ruta Alternativa

En caso de que el tramo sea neutralizado, seguir el recorrido alternativo hasta CH 9A en la página 95



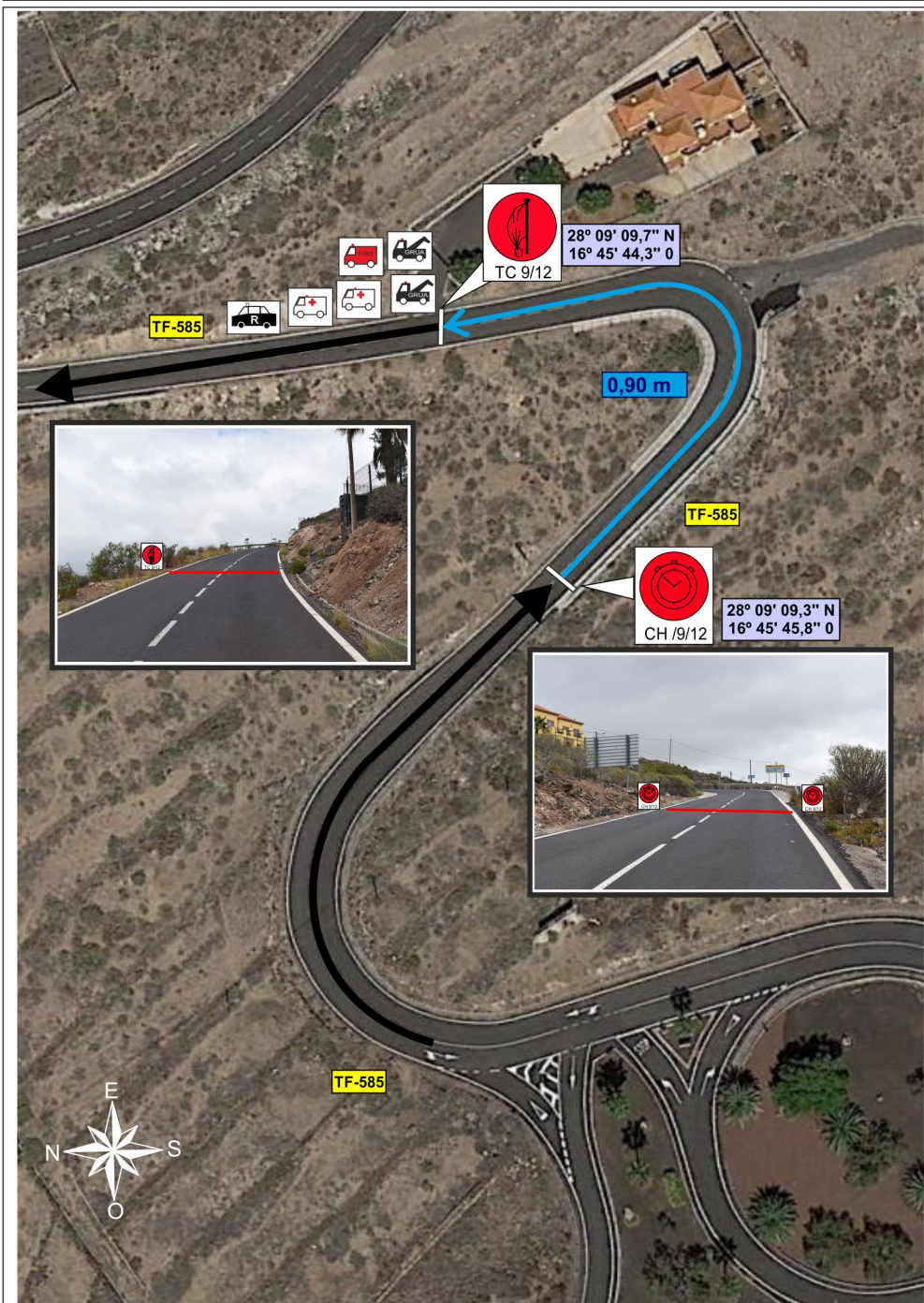
**TC ADEJE BP**  
**9,27 Kms**

**AS** **Parque Asistencias**  
Avda. Moscú x Avda Helsinki  
Costa Adeje

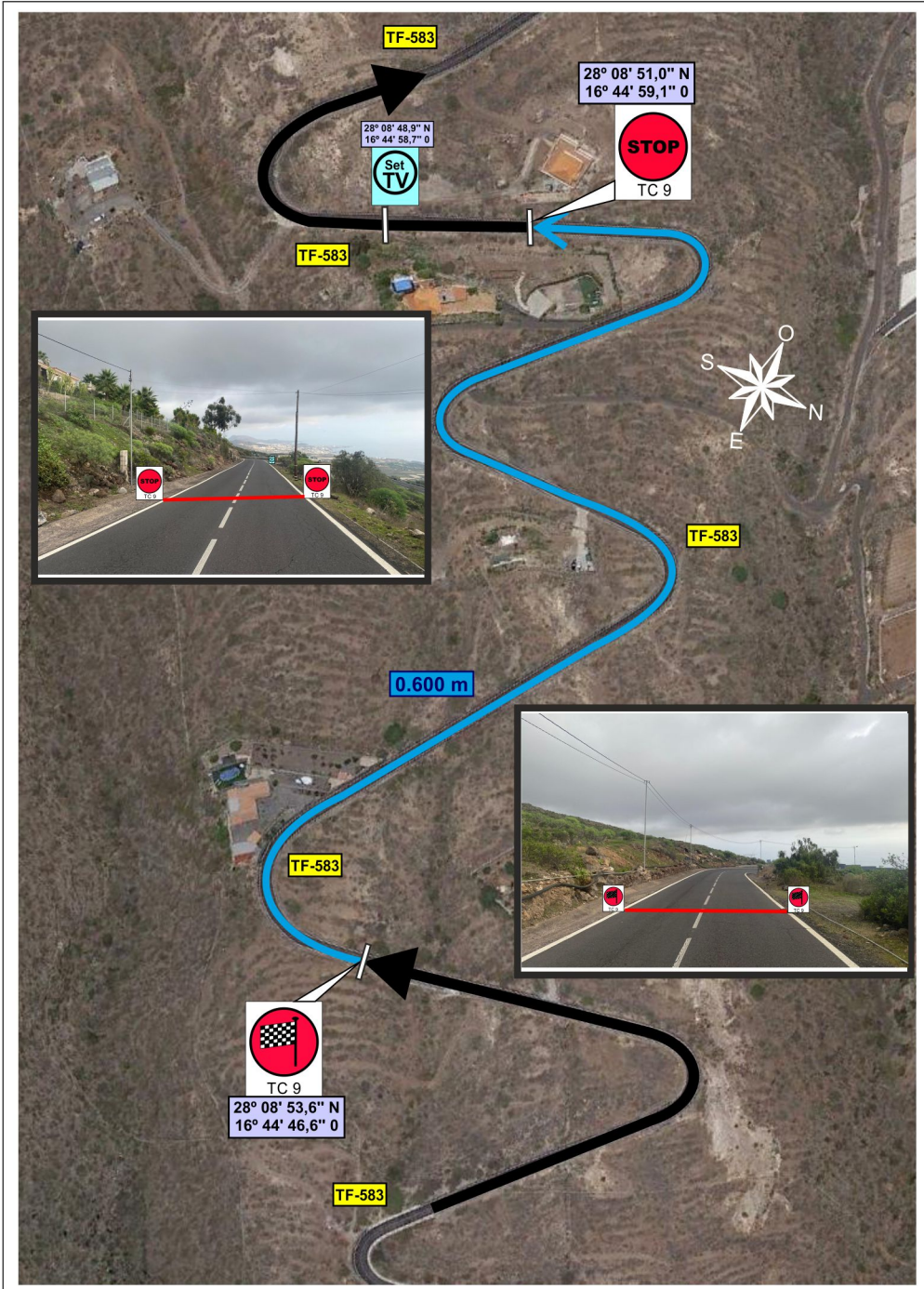
**R** **Reagrupamiento**  
C/ Jardines del Duque  
Costa Adeje



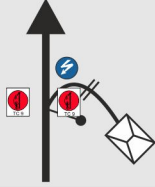










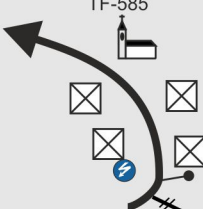


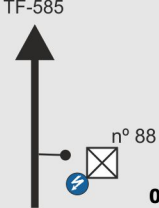

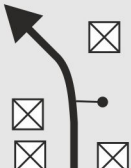
# CONTROL HORARIO Y SALIDA










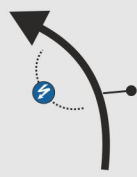


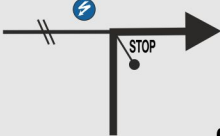


# META Y CONTROL STOP



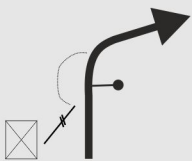
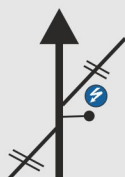
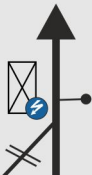
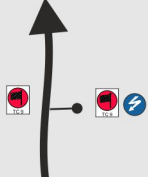
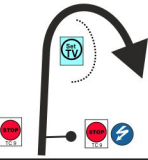







<b>Etapa</b> <b>2</b>	<b>Sección</b> <b>3</b>	<b>TC 9</b> <b>ADEJE BP</b>	<b>CH 9A</b> <b>Reagrupamiento</b>	Distancia <b>19,25</b>	Tiempo <b>0:30'</b>	Promedio <b>38,50</b>	<b>Sector</b> <b>18</b>
--------------------------	----------------------------	--------------------------------	---------------------------------------	---------------------------	------------------------	--------------------------	----------------------------

Distancia		DIRECCIÓN	INFORMACIONES	Kms. Regresivos
Total	Parcial			
00,00	00,00	TF-585  <b>09,27</b>	28° 09' 09,7" N 16° 45' 44,3" O <b>SALIDA</b>  Entrada Asfalto  R-1    	19,25
00,79	00,79	TF-585  <b>08,48</b>	28° 06' 15,6" N 16° 45' 31,4" O  R-2	18,46
02,52	01,73	TF-585  <b>06,75</b>	28° 09' 25,1" N 16° 44' 58,5" O  R-3	16,73
02,82	00,30	TF-585  <b>06,45</b>	28° 09' 27,3" N 16° 44' 54,9" O Rec. Urbano <b>LA CONCEPCIÓN</b>   R-4	16,43
03,25	00,43	TF-585  <b>06,02</b>	28° 09' 32,7" N 16° 44' 38,6" O Fin Rec. Urbano <b>LA CONCEPCIÓN</b>  R-5	16,00
03,98	00,73	TF-585  <b>05,29</b>		15,27

<b>Etapa</b> <b>2</b>	<b>Sección</b> <b>3</b>	<b>TC 9</b> <b>ADEJE BP</b>	<b>CH 9A</b> <b>Reagrupamiento</b>	Distancia <b>19,25</b>	Tiempo <b>0:30'</b>	Promedio <b>38,50</b>	<b>Sector</b> <b>18</b>
--------------------------	----------------------------	--------------------------------	---------------------------------------	---------------------------	------------------------	--------------------------	----------------------------

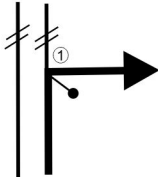
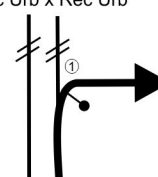
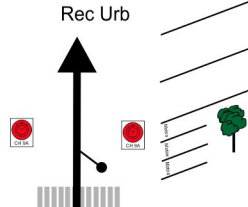

Distancia		DIRECCIÓN	INFORMACIONES	Kms. Regresivos
Total	Parcial			
04,68	00,70	TF-585 x Cam Vec  <b>04,59</b>	28° 09' 37,3" N 16° 44' 02,0" O <div style="border: 1px solid black; padding: 5px; display: inline-block;">Barranco de Ye →</div>  R-6 	<b>ZE 1</b>  14,57
04,78	00,10	Camino Vecinal  <b>04,49</b>		<b>ZE 1</b>  14,47
05,43	00,65	Camino Vecinal  <b>03,84</b>	28° 09' 36,7" N 16° 43' 41,7" O Fondo del Barranco  R-7 	13,82
05,66	00,23	Camino Vecinal  <b>03,61</b>	 R-8	13,59
05,90	00,24	Camino Vecinal  <b>03,37</b>		<b>ZE 2</b>  13,35
06,06	00,16	Cam Vec x TF-583  <b>03,21</b>	 R-9 	<b>ZE 2</b>  13,19

<b>Etapa</b> <b>2</b>	<b>Sección</b> <b>3</b>	<b>TC 9</b> <b>ADEJE BP</b>	<b>CH 9A</b> <b>Reagrupamiento</b>	<b>Distancia</b> <b>19,25</b>	<b>Tiempo</b> <b>0:30'</b>	<b>Promedio</b> <b>38,50</b>	<b>Sector</b> <b>18</b>
--------------------------	----------------------------	--------------------------------	---------------------------------------	----------------------------------	-------------------------------	---------------------------------	----------------------------

Distancia		DIRECCIÓN	INFORMACIONES	Kms. Regresivos
Total	Parcial			
06,92	00,86	TF - 583 	02,35	12,33
07,29	00,37	TF - 583 	01,98	11,96
08,53	01,24	TF - 583 	00,74	10,72
09,27	00,74	TF - 583 	00,00	09,98
09,87	00,60	TF - 583 	C.Stop  TC 9  R-13 Poste Tfno. + 100 mts 28° 08' 48,9" N 16° 44' 58,7" O 	09,38
12,38	02,51	TF - 583 x TF-82 	①  TF - 28 <b>Adeje</b>  TF - 1 <b>Los Cristianos</b>  Aeropuerto Sur	06,87


Distancia		DIRECCIÓN	INFORMACIONES	Kms. Regresivos
Total	Parcial			
14,18	01,80	<p>Vía Serv.</p>	<p>¡¡Situarse en carril izquierdo!!</p>	05,07
14,43	00,25	<p>Vía Serv. x TF-1</p>	<p>①</p>	04,82
14,88	00,45	<p>TF-1</p>	<p> Incorporación a TF-1</p> <p>Direcc. Santa Cruz</p>	04,37
18,26	03,38	<p>TF-1</p>	<p> TF-1 Km 77</p>	00,99
18,45	00,19	<p>TF-1 x Desvío Vía Auxiliar</p>	<p>①</p>	00,80
18,97	00,52	<p>Vía Auxiliar</p>	<p>!!!</p> <p>Situarse en carril derecho</p>	00,28

<b>Etapa</b> <b>2</b>	<b>Sección</b> <b>3</b>	<b>TC 9</b> <b>ADEJE BP</b>	<b>CH 9A</b> <b>Reagrupamiento</b>	<b>Distancia</b> <b>19,25</b>	<b>Tiempo</b> <b>0:30'</b>	<b>Promedio</b> <b>38,50</b>	<b>Sector</b> <b>18</b>
--------------------------	----------------------------	--------------------------------	---------------------------------------	----------------------------------	-------------------------------	---------------------------------	----------------------------

Distancia		DIRECCIÓN	INFORMACIONES	Kms. Regresivos
Total	Parcial			
19,04	00,07	Vía Auxiliar x Rec Urb 	① <b>Avenida Francisco Urselay Sabina</b>	00,21
19,15	00,11	Rec Urb x Rec Urb 	① <b>Avenida Jardines Del Duque</b>	00,10
19,25	00,10	Rec Urb 	28° 05' 22,6" N 16° 43' 50,8" O  <b>CH</b>  Pasado 2º paso de peatón Aparcamientos motos	00,00

# REAGRUPAMIENTO (Avda. Jardines del Duque - Costa Adeje)





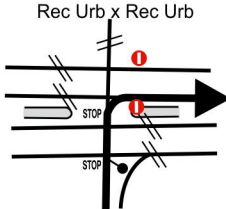

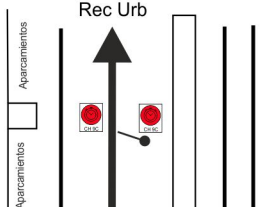

  
**CH 9B**  
 28° 05' 28,3" N  
 16° 43' 54,5" O

  
**SALIDA REAGRUPAMIENTO**

  
**CH 9A**  
 28° 05' 22,6" N  
 16° 43' 50,8" O

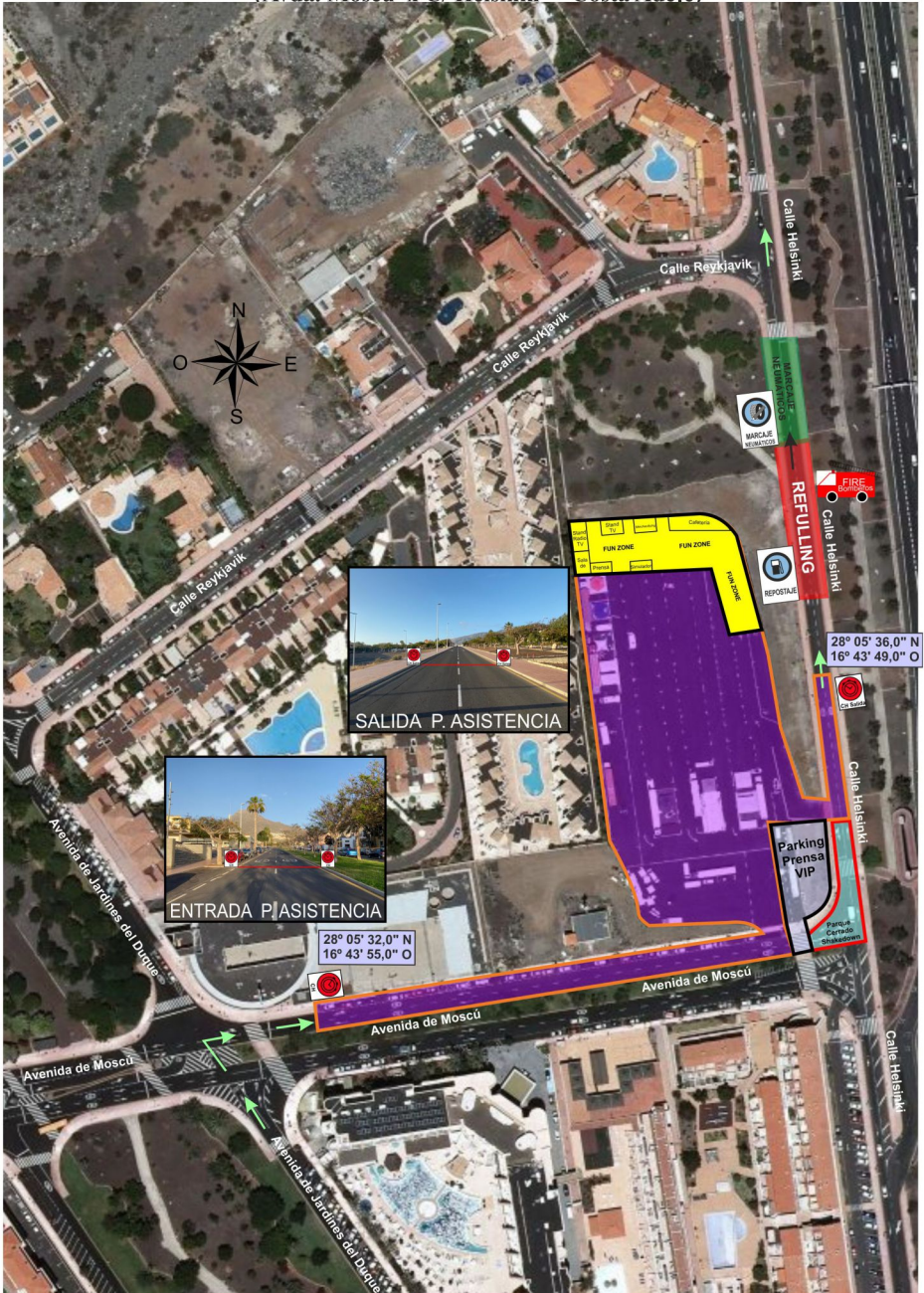
  
**ENTRADA REAGRUPAMIENTO**



Distancia		DIRECCIÓN	INFORMACIONES	Kms. Regresivos
Total	Parcial			
00,00	00,00	<p>Rec Urb</p> 	<p>28° 05' 22,6" N 16° 43' 50,8" O</p> <p><b>CH</b></p>  <p>Pasado 4º paso de peatón Aparcamientos motos</p>	00,15
00,10	00,10	<p>Rec Urb x Rec Urb</p> 	<p>!!</p> <p><b>Avenida Moscú</b></p>  <p><b>STOP</b></p>	00,05
00,15	00,05	<p>Rec Urb</p> 	<p>28° 05' 32,0" N 16° 43' 55,0" O</p>  <p><b>Entrada Parque de Asistencias (Avda. Moscú)</b></p>	00,00

# PARQUE DE ASISTENCIAS

(Avda. Moscú x C/ Helsinki - Costa Adeje)





# CH 9D P. Asistencias

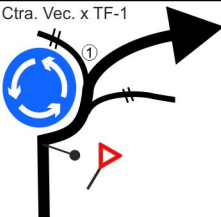

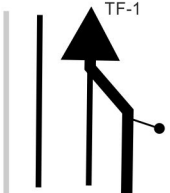

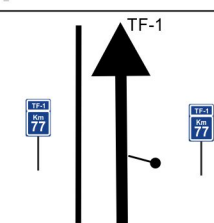


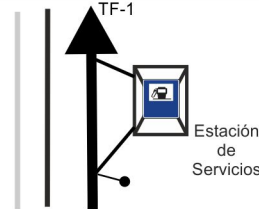


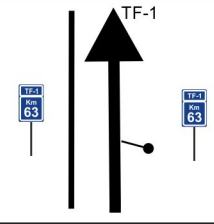


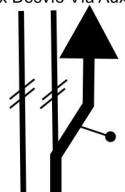

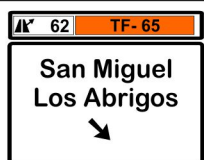
a

# TC 10 GRANADILLA-SAN MIGUEL-VILAFLO







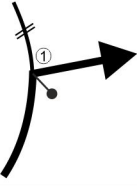
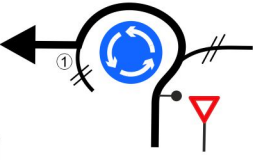
Blank area for notes.

Distancia		DIRECCIÓN	INFORMACIONES	Kms. Regresivos
Total	Parcial			
00,00	00,00	<p>Rec. Urb.</p> <p>Salida del P. ASISTENCIA CH</p>	<p>28° 05' 36,0" N 16° 43' 49,0" O</p> <p><b>Calle Helsinki</b></p> <p><b>Salida del P. ASISTENCIA CH</b></p>	31,58
			<p><b>Marcaje de Neumaticos</b></p>	
00,02	00,02		<p><b>Refuelling</b></p>	31,56
00,16	00,14		<p><b>Calle Helsinki</b></p>	31,42
00,88	00,72	<p>Rec. Urb. x Rec. Urb.</p>	<p><b>Calle Agando</b></p>	30,70
01,23	00,35	<p>Rec. Urb. x Ctra. Vec.</p>	<p>Carretera Fañabe - La Caleta</p> <p>Sin señalizar</p>	30,35





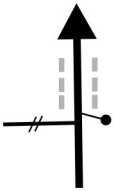
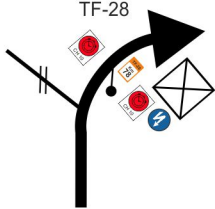


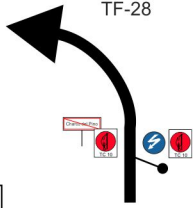


<b>Etapa</b> <b>2</b>	<b>Sección</b> <b>4</b>	<b>CH 9D</b> <b>P. ASISTENCIAS</b>	<b>CH 10</b> <b>Charco del Pino</b>	Distancia <b>31,58</b>	Tiempo <b>0:52'</b>	Promedio <b>36,43</b>	<b>Sector</b> <b>21</b>
--------------------------	----------------------------	---------------------------------------	--	---------------------------	------------------------	--------------------------	----------------------------

Distancia		DIRECCIÓN	INFORMACIONES	Kms. Regresivos	
Total	Parcial				
02,38	01,15	Ctra. Vec. x TF-1 	Rotonda 2ª Salida 	29,20	
02,80	00,42		 Incorporación a TF-1 Direcc. Santa Cruz	28,78	
03,17	00,37		 	28,41	
09,63	06,46		  Estación de Servicios	21,95	
17,19	07,56		 	14,39	
17,45	00,26	TF-1 x Desvío Vía Auxiliar 	 Vía Auxiliar Mantener carril Izquierdo para ir a la <b>ROTONDA</b> <b>TF-65</b>		14,13

<b>Etapa</b> 2	<b>Sección</b> 4	<b>CH 9D</b> P. ASISTENCIAS	<b>CH 10</b> Charco del Pino	Distancia 31,58	Tiempo 0:52'	Promedio 36,43	<b>Sector</b> 21
-------------------	---------------------	--------------------------------	---------------------------------	--------------------	-----------------	-------------------	---------------------

Distancia		DIRECCIÓN	INFORMACIONES	Kms. Regresivos
Total	Parcial			
18,00	00,55	Via Auxiliar x TF-65 	① 5ª Salida <b>TF - 65</b> <b>Las Américas</b>  <b>San Miguel</b> →	13,58
18,27	00,27	TF-65 	① TF - 65 <b>Aldea Blanca</b> → <b>San Miguel</b> →	13,31
18,82	00,55	TF-65 	① TF - 65 <b>San Miguel</b> → <b>Aldea Blanca</b> →	12,76
20,70	01,88	TF-65 	① TF - 65 <b>San Miguel</b> <b>Granadilla</b> →  <b>El Teide</b>	10,88
23,08	02,38	TF-65 x TF-647 	① TF - 647 <b>Las Zocas</b> <b>Charco del Pino</b> <b>Granadilla</b> →	08,50
27,20	04,12	TF-647 x TF-64 	① TF - 64 <b>Granadilla</b> →	04,38

<b>Etapa</b> <b>2</b>	<b>Sección</b> <b>4</b>	<b>CH 9D</b> <b>P. ASISTENCIAS</b>	<b>CH 10</b> <b>Charco del Pino</b>	Distancia <b>31,58</b>	Tiempo <b>0:52'</b>	Promedio <b>36,43</b>	<b>Sector</b> <b>21</b>
--------------------------	----------------------------	---------------------------------------	--	---------------------------	------------------------	--------------------------	----------------------------

Distancia		DIRECCIÓN	INFORMACIONES	Kms. Regresivos
Total	Parcial			
28,99	01,79	TF-64 x TF-28 	<sup>①</sup> 	02,59
29,10	00,11	TF-28 	<sup>①</sup> 	02,48
31,33	02,23	TF-28 		00,25
31,58	00,25	TF-28 	28° 06' 34,4" N 16° 35' 50,4" O   	00,00
	+ 3' 00,11	TF-28 	28° 06' 34,6" N 16° 35' 53,5" O   	






# TC 10 GRANADILLA-SAN MIGUEL-VILAFLO

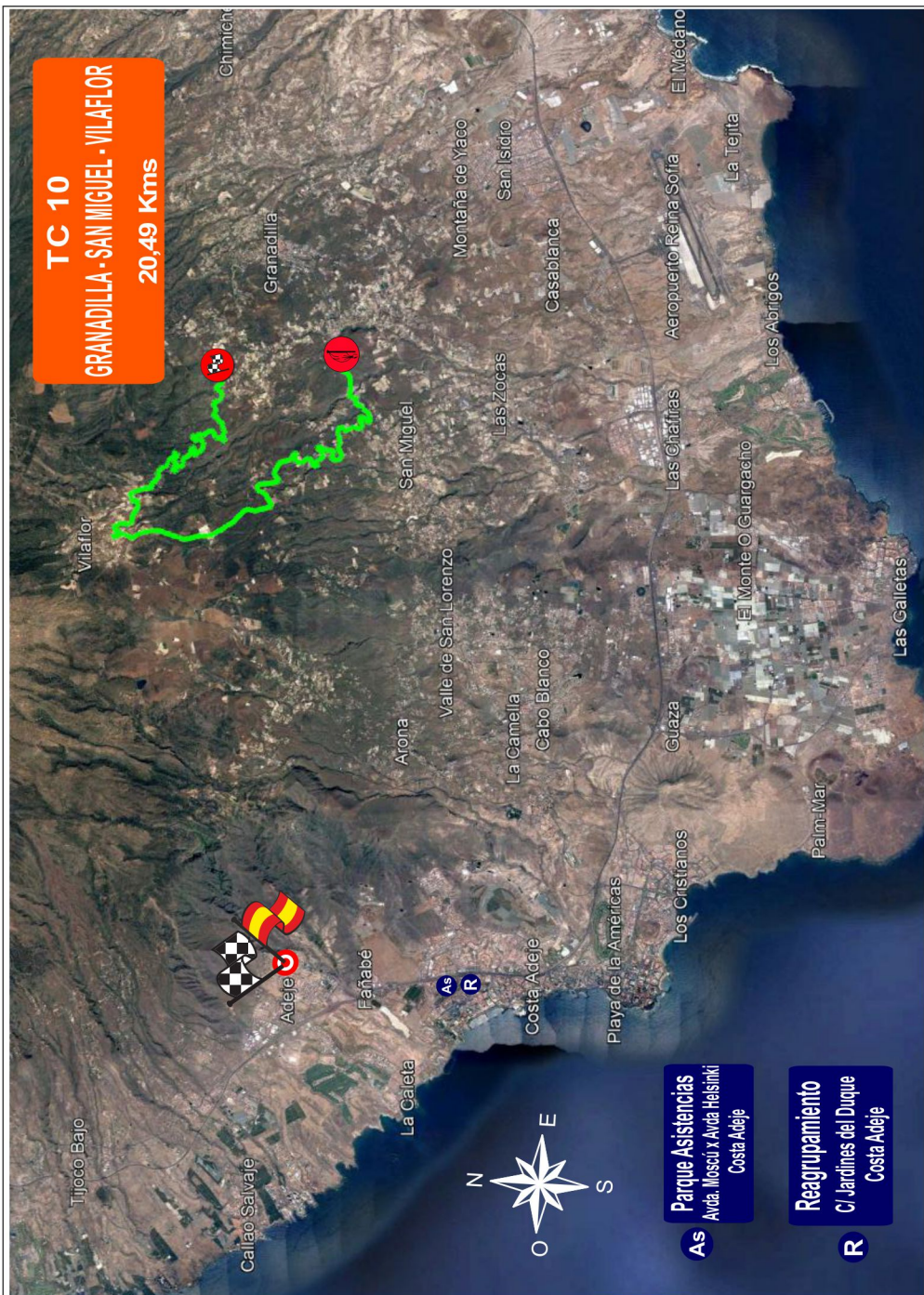
a

# TC 11 KARTING C RECALVI

En caso de Interrupción del TC, nueva hora desde el Control Stop:	 10	To / a 	11	TC/CH 
	Distance Distancia	Average Promedio	Time Tiempo	
	19,93 Km.	32,32 Km/h	0:37'	

Ruta Alternativa

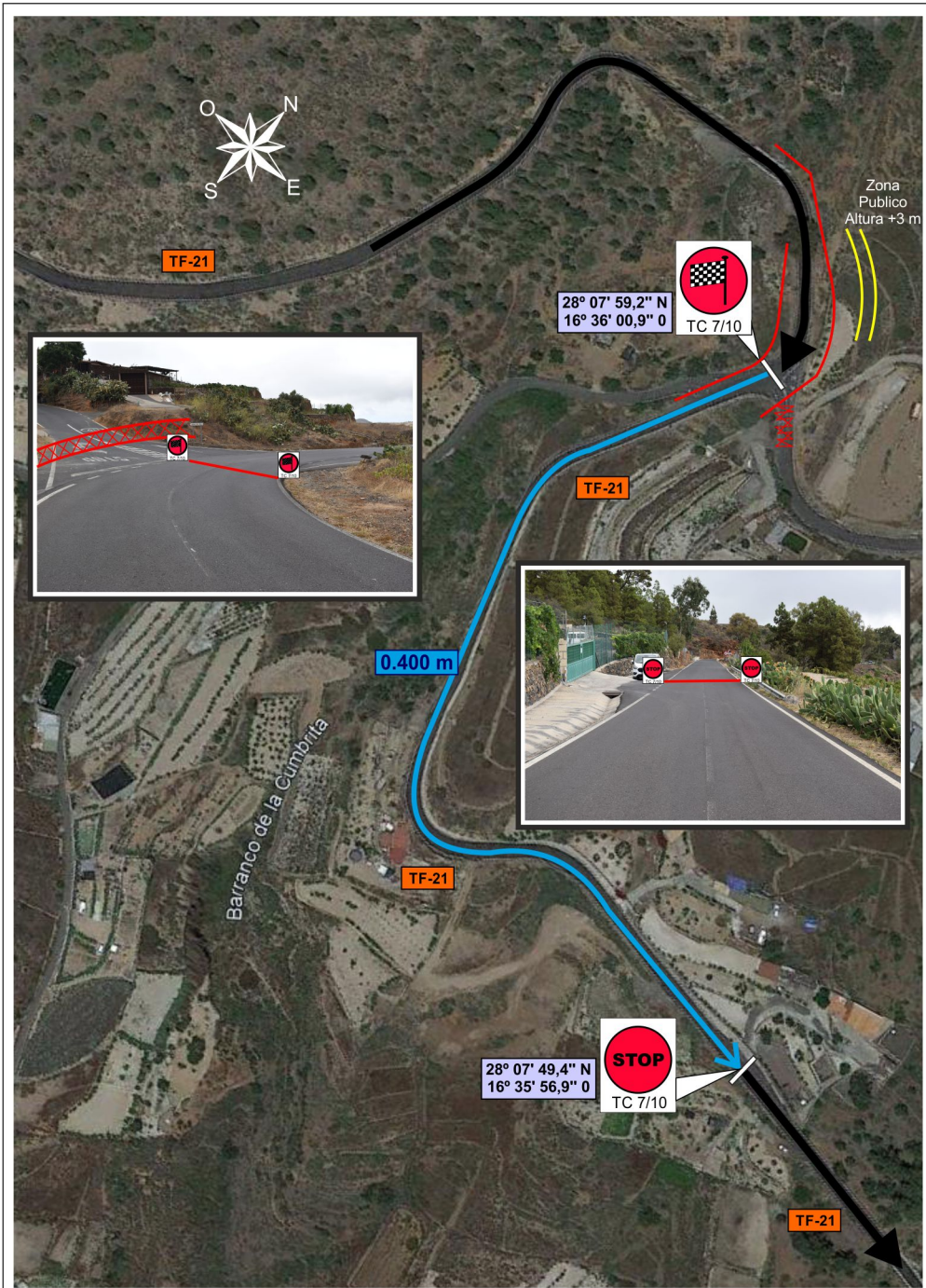
En caso de que el tramo sea neutralizado, seguir el recorrido alternativo hasta CH 11 en la página 91



# CONTROL HORARIO Y SALIDA



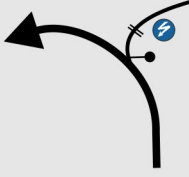
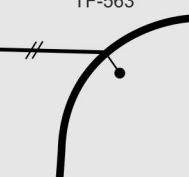
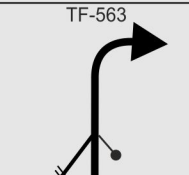

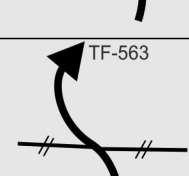

# META Y CONTROL STOP



<b>Etapa</b> <b>2</b>	<b>Sección</b> <b>4</b>	<b>TC 10</b> <b>GRANADILLA-SAN MIGUEL-VILAFLO</b>	<b>CH 11</b> <b>Parque La Reina</b>	Distancia <b>40,82</b>	Tiempo <b>0:57'</b>	Promedio <b>42,96</b>	<b>Sector</b> <b>22</b>
--------------------------	----------------------------	--	--	---------------------------	------------------------	--------------------------	----------------------------

Distancia		DIRECCIÓN	INFORMACIONES	Kms. Regresivos
Total	Parcial			
00,00	00,00	<p>TF-28</p> <p>20,49</p>	<p>28° 06' 34,6" N 16° 35' 53,5" O</p> <p><b>Charco del Pino</b></p> <p><b>SALIDA TC SAN MIGUEL VILAFLO</b></p> <p>TC 10 R-1</p>	40,82
00,99	00,99	<p>TF-28</p> <p>19,50</p>	<p>28° 06' 28,7" N 16° 36' 19,7" O</p> <p>R-2</p>	39,83
01,82	00,83	<p>TF-28 x TF-563</p> <p>18,67</p>	<p>28° 06' 18,3" N 16° 36' 37,7" O</p> <p><b>TF - 563</b></p> <p><b>Vilaflor</b></p> <p><b>El Teide</b></p> <p>R-3</p>	<p><b>ZE 1</b></p> <p>39,00</p>
02,41	00,59	<p>TF-563 x Ctra Aux</p> <p>18,08</p>	<p>28° 06' 21,5" N 16° 36' 46,2" O</p> <p>R-4</p>	38,41
02,52	00,11	<p>Ctra Aux TF-563</p> <p>17,97</p>	<p>28° 06' 22,0" N 16° 36' 49,2" O</p> <p>R-4</p>	38,30
02,59	00,07	<p>TF-563</p> <p>17,90</p>	<p>28° 06' 22,0" N 16° 36' 49,2" O</p>	38,23

<b>Etapa</b> <b>2</b>	<b>Sección</b> <b>4</b>	<b>TC 10</b> <b>GRANADILLA-SAN MIGUEL-VILAFLOR</b>	<b>CH 11</b> <b>Parque La Reina</b>	<b>Distancia</b> <b>40,82</b>	<b>Tiempo</b> <b>0:57'</b>	<b>Promedio</b> <b>42,96</b>	<b>Sector</b> <b>22</b>
--------------------------	----------------------------	---	--	----------------------------------	-------------------------------	---------------------------------	----------------------------

Distancia		DIRECCIÓN	INFORMACIONES	Kms. Regresivos
Total	Parcial			
03,27	00,68	<p>TF-563</p>  <p>17,22</p>	<p>28° 06' 38,4" N 16° 36' 51,1" O</p> <p><b>TF - 561</b></p> <p><b>El Frontón</b> →</p> <p>R-5</p>	37,55
03,88	00,61	<p>TF-563</p>  <p>16,61</p>		36,94
04,10	00,22	<p>TF-563</p>  <p>16,39</p>		36,72
04,33	00,23	<p>TF-563</p>  <p>16,16</p>	<p>DULCERÍA EL TAGORO</p> <p>R-6</p>	36,49
04,89	00,56	<p>TF-563</p>  <p>15,60</p>	<p><b>OCHOA</b></p>	35,93
05,52	00,63	<p>TF-563</p>  <p>14,97</p>	<p>28° 06' 56,7" N 16° 37' 13,0" O</p> <p><b>CABO VERDE</b></p> <p>R-7</p>	35,30

60



<b>Etapa</b> <b>2</b>	<b>Sección</b> <b>4</b>	<b>TC 10</b> <b>GRANADILLA-SAN MIGUEL-VILAFLOR</b>	<b>CH 11</b> <b>Parque La Reina</b>	<b>Distancia</b> <b>40,82</b>	<b>Tiempo</b> <b>0:57'</b>	<b>Promedio</b> <b>42,96</b>	<b>Sector</b> <b>22</b>
--------------------------	----------------------------	---	--	----------------------------------	-------------------------------	---------------------------------	----------------------------

Distancia		DIRECCIÓN	INFORMACIONES	Kms. Regresivos
Total	Parcial			
06,06	00,54	<p>TF-563</p> <p>14,43</p>		34,76
06,94	00,88	<p>TF-563</p> <p>13,55</p>	<p>28° 07' 17,9" N 16° 37' 28,8" O</p> <p>R-8</p>	33,88
07,38	00,44	<p>TF-563</p> <p>13,11</p>		33,44
07,98	00,60	<p>TF-563</p> <p>12,51</p>	<p>28° 07' 23,6" N 16° 37' 48,1" O</p> <p>Cho Pancho</p> <p>R-9</p>	32,84
09,52	01,54	<p>TF-563</p> <p>10,97</p>	<p>28° 08' 06,7" N 16° 38' 09,2" O</p> <p>Caseta</p> <p>R-10</p>	31,30
10,47	00,95	<p>TF-563</p> <p>10,02</p>	<p>28° 08' 37,0" N 16° 38' 05,2" O</p> <p>R-11</p>	30,35

<b>Etapa</b> <b>2</b>	<b>Sección</b> <b>4</b>	<b>TC 10</b> <b>GRANADILLA-SAN MIGUEL-VILAFLOR</b>	<b>CH 11</b> <b>Parque La Reina</b>	<b>Distancia</b> <b>40,82</b>	<b>Tiempo</b> <b>0:57'</b>	<b>Promedio</b> <b>42,96</b>	<b>Sector</b> <b>22</b>
--------------------------	----------------------------	---	--	----------------------------------	-------------------------------	---------------------------------	----------------------------

Distancia		DIRECCIÓN	INFORMACIONES	Kms. Regresivos
Total	Parcial			
11,01	00,54	19  TF-563 <b>09,48</b>	 Estanque	29,81
11,39	00,38	20  TF-563 <b>09,10</b>		29,43
11,65	00,26	21  TF-563 x TF-21 <b>08,84</b>	28° 09' 10,4" N 16° 38' 08,5" O  <b>TF - 21</b> <b>Granadilla</b> →  R-12	 29,17
12,47	00,82	22  TF-21 <b>08,02</b>	 R-13	28,35
12,97	00,50	23  TF-21 <b>07,52</b>	 R-14  <b>TF-21</b> <b>Km 71</b>	27,85
13,11	00,14	24  TF-21 <b>07,38</b>		27,71

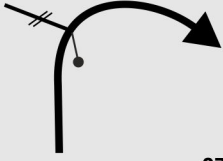

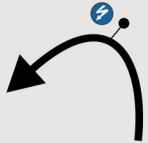

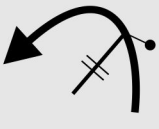
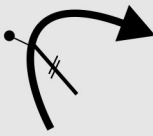
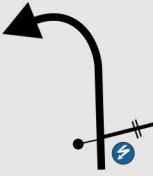

**62**

!!!222 150 m

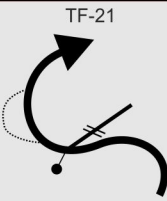
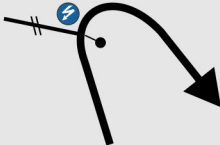

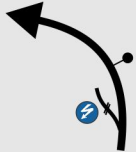

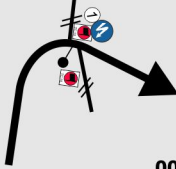



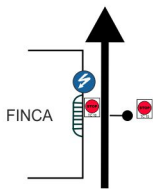


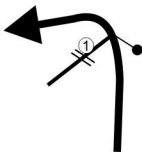






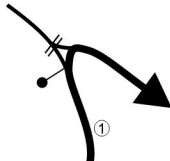

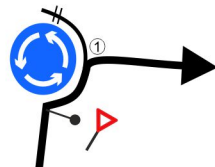
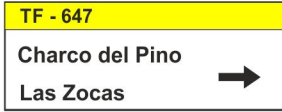
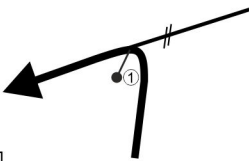


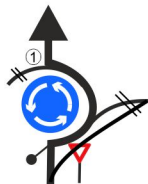


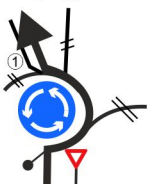



<b>Etapa</b> <b>2</b>	<b>Sección</b> <b>4</b>	<b>TC 10</b> <b>GRANADILLA-SAN MIGUEL-VILAFLOR</b>	<b>CH 11</b> <b>Parque La Reina</b>	<b>Distancia</b> <b>40,82</b>	<b>Tiempo</b> <b>0:57'</b>	<b>Promedio</b> <b>42,96</b>	<b>Sector</b> <b>22</b>
--------------------------	----------------------------	---	--	----------------------------------	-------------------------------	---------------------------------	----------------------------


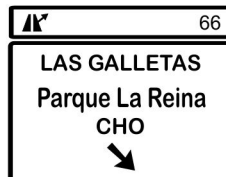
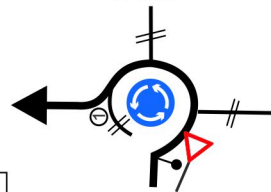

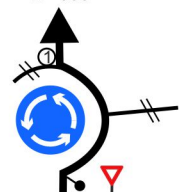

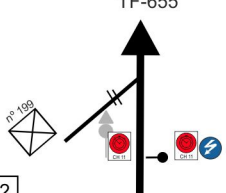


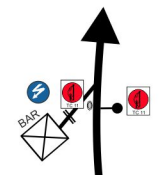


Distancia		DIRECCIÓN	INFORMACIONES	Kms. Regresivos
Total	Parcial			
13,26	00,15	25  <b>07,23</b>		27,56
13,48	00,22	26  <b>07,01</b>		27,34
13,78	00,30	27  <b>06,71</b>	28° 08' 42,7" N 16° 37' 32,0" O   R-15	27,04
14,31	00,53	28  <b>06,18</b>		26,51
14,36	00,05	29  <b>06,13</b>		26,46
15,51	01,15	30  <b>04,98</b>	28° 08' 28,2" N 16° 37' 19,1" O   R-16	25,31

<b>Etapa</b> <b>2</b>	<b>Sección</b> <b>4</b>	<b>TC 10</b> <b>GRANADILLA-SAN MIGUEL-VILAFLOR</b>	<b>CH 11</b> <b>Parque La Reina</b>	<b>Distancia</b> <b>40,82</b>	<b>Tiempo</b> <b>0:57'</b>	<b>Promedio</b> <b>42,96</b>	<b>Sector</b> <b>22</b>
--------------------------	----------------------------	---	--	----------------------------------	-------------------------------	---------------------------------	----------------------------

Distancia		DIRECCIÓN	INFORMACIONES	Kms. Regresivos
Total	Parcial			
15,62	00,11	31  <b>TF-21</b> <b>04,87</b>		25,20
17,27	01,65	32  <b>TF-21</b> <b>03,22</b>	28° 08' 15,4" N 16° 36' 53,6" O   R-17	23,55
18,88	01,61	33  <b>TF-21</b> <b>01,61</b>	28° 07' 59,0" N 16° 36' 39,3" O   R-18	21,94
20,49	01,61	34  <b>TF-21</b> <b>00,00</b>	28° 07' 59,2" N 16° 36' 00,9" O  <b>META</b>  TC 10  R-19 	20,33
20,89	00,40	35  <b>TF-21</b> <b>FINCA</b>	28° 07' 49,4" N 16° 35' 56,9" O  <b>C.Stop</b>  TC 10  R-20 <b>FINCA</b> Puertas Verdes	19,93
21,52	00,63	36  <b>TF-21</b>		19,30

Distancia		DIRECCIÓN	INFORMACIONES	Kms. Regresivos
Total	Parcial			
24,55	03,63	TF-21 x TF-28 	 	16,27
24,66	00,11	TF-28 x TF-64 		16,16
26,41	01,75	TF-64 x TF-647 		14,41
30,53	04,12	TF-647 x TF-65 	 	10,29
32,90	02,37	TF-65 	 	07,92
34,76	01,86	TF-65 	 <p>!!! Atención !!! Al salir de la Rotonda situarse en el carril derecho Dirección TF-1</p>	06,06

Distancia		DIRECCIÓN	INFORMACIONES	Kms. Regresivos
Total	Parcial			
35,04	00,28	43 	<p>!!!Situarse en carril derecho para incorporación a TF-1!!!</p>	05,78
35,36	00,32	44 	<p>!!!Seguir en carril derecho para incorporación a TF-1!!!</p>	05,46
35,59	00,23	45 	Incorporación a TF-1	05,23
36,19	00,60	46 		04,63
37,66	01,47	47 	<p>GASOLINERA BP TF-1</p>	03,16
39,21	01,55	48 		01,61

Distancia		DIRECCIÓN	INFORMACIONES	Kms. Regresivos
Total	Parcial			
39,83	00,62	TF-1 x Desvío 66 TF-655 	① 	00,99
40,37	00,54	TF-655 	① 	00,45
40,67	00,30	TF-655 	① 	00,15
40,82	00,15	TF-655 	28° 03' 04,8" N 16° 39' 13,5" O <b>CH</b>   Señal al revés	00,00
	+ 3' 00,00		28° 03' 07,6" N 16° 39' 09,1" O <b>SALIDA</b>   Bidón	




Empty space for notes.



# TC 11 KARTING C. RECALVI

a

# CH 12 ADEJE BP

En caso de Interrupción del TC, nueva hora desde el Control Stop:	 11	To / a 	12	TC/CH 
	Distance Distancia	Average Promedio	Time Tiempo	
	27,36 Km.	39,09 Km/h	0:42'	

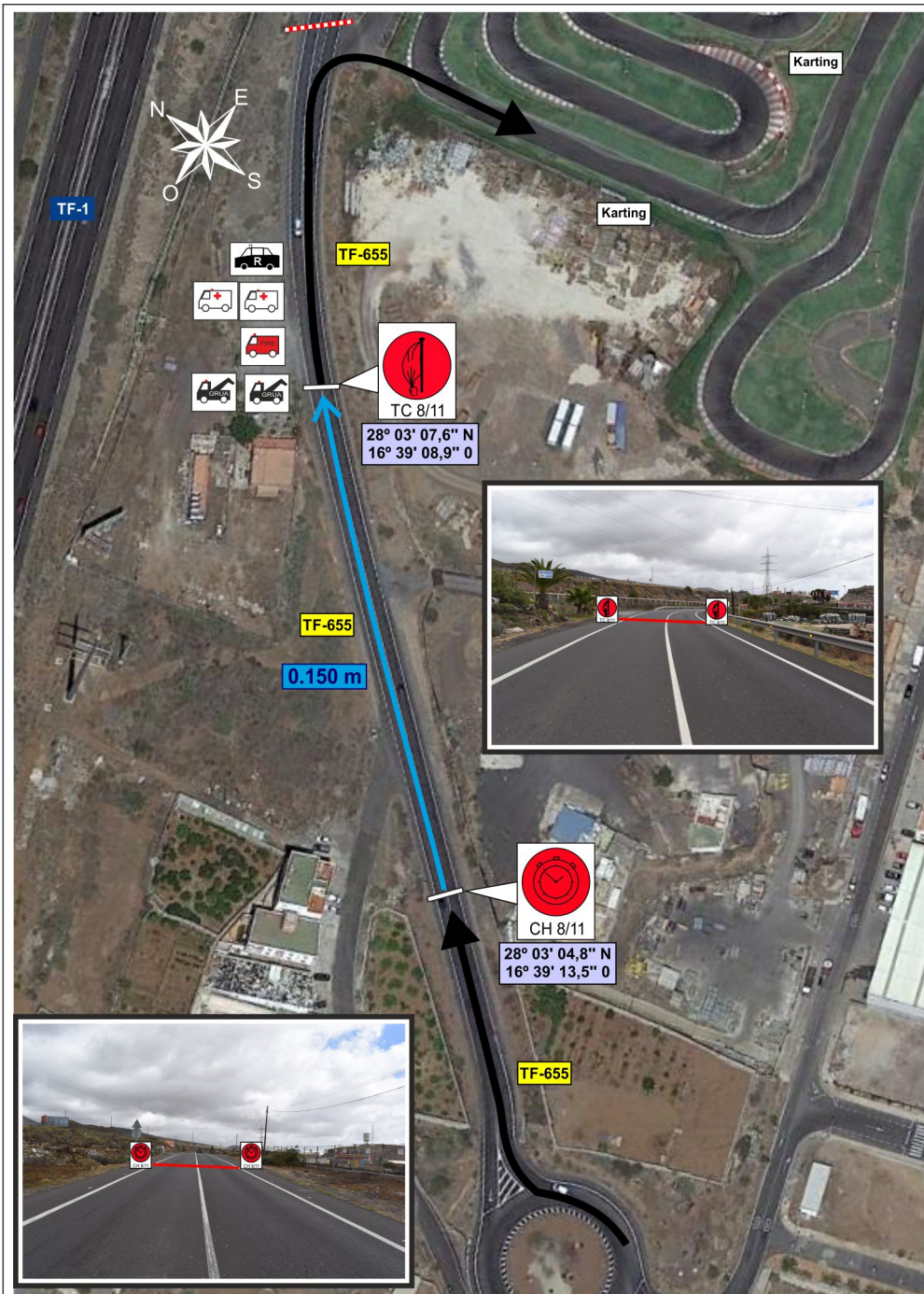
Ruta Alternativa

En caso de que el tramo sea neutralizado, seguir el recorrido alternativo hasta CH 12 en la página 93





# CONTROL HORARIO Y SALIDA

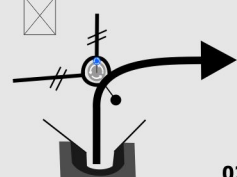

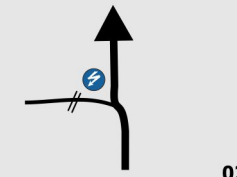

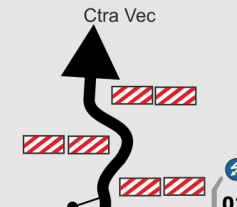

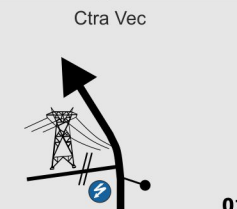

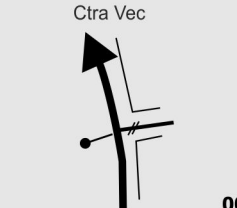
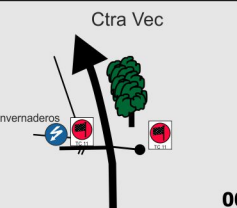






<b>Etapa</b> <b>2</b>	<b>Sección</b> <b>4</b>	<b>TC 11</b> <b>KARTING C RECALVI</b>	<b>CH 12</b> <b>Tijoco</b>	<b>Distancia</b> <b>31,75</b>	<b>Tiempo</b> <b>0:47'</b>	<b>Promedio</b> <b>40,53</b>	<b>Sector</b> <b>23</b>
--------------------------	----------------------------	--	-------------------------------	----------------------------------	-------------------------------	---------------------------------	----------------------------

Distancia		DIRECCIÓN	INFORMACIONES	Kms. Regresivos
Total	Parcial			
00,00	00,00	<p>TF-655</p> <p>03,83</p>	<p>28° 03' 07,6" N 16° 39' 08,9" O</p> <p><b>TC KARTING C RECALVI</b></p> <p><b>SALIDA</b></p>	31,75
00,10	00,10	<p>TF-655 x Circuito Karting</p> <p>03,73</p>	<p>Entrada al Circuito del KARTING CLUB TENERIFE</p>	31,65
00,54	00,44	<p>Circuito Karting</p> <p>03,29</p>	<p>28° 03' 02,8" N 16° 39' 07,6" O</p>	31,21
01,26	00,72	<p>Circuito Karting</p> <p>02,57</p>	<p>28° 03' 04,5" N 16° 39' 01,8" O</p>	30,49
01,40	00,14	<p>Circuito Karting x TF-655</p> <p>02,43</p>	<p>28° 03' 08,6" N 16° 39' 00,2" O</p>	30,35
01,48	00,08	<p>TF-655 x Ctra Vec</p> <p>02,35</p>		30,27

<b>Etapa</b> <b>2</b>	<b>Sección</b> <b>4</b>	<b>TC 11</b> <b>KARTING C RECALVI</b>	<b>CH 12</b> <b>Tijoco</b>	<b>Distancia</b> <b>31,75</b>	<b>Tiempo</b> <b>0:47'</b>	<b>Promedio</b> <b>40,53</b>	<b>Sector</b> <b>23</b>
--------------------------	----------------------------	--	-------------------------------	----------------------------------	-------------------------------	---------------------------------	----------------------------

Distancia		DIRECCIÓN	INFORMACIONES	Kms. Regresivos
Total	Parcial			
01,58	00,10	7 Ctra Vec x Ctra Vec  <b>02,25</b>	 Rotonda pintada en el suelo con señal en el centro	30,17
01,83	00,25	8 Ctra Vec  <b>02,00</b>	28° 03' 12,2" N 16° 38' 53,3" O   R-5	29,92
02,32	00,49	9 Ctra Vec  <b>01,51</b>	28° 03' 12,6" N 16° 38' 35,5" O  <b>!!!</b> CHICANE Final Tubería de Agua  R-6 Comienzo Pista Tierra	<b>ZE 1</b> 29,43
02,83	00,51	10 Ctra Vec  <b>01,00</b>	28° 03' 09,4" N 16° 38' 17,2" O   R-7 Final Pista Tierra	<b>ZE 1</b> 28,92
03,00	00,17	11 Ctra Vec  <b>00,83</b>	Acceso Gasolinera BP	28,75
03,83	00,83	12 Ctra Vec  <b>00,00</b>	28° 02' 59,4" N 16° 37' 46,8" O  <b>META</b>  TC 11  R-8	27,92

Distancia		DIRECCIÓN	INFORMACIONES	Kms. Regresivos
Total	Parcial			
04,39	00,56	<p>Ctra Vec</p>	<p>28° 03' 13,6" N 16° 37' 37,8" O</p> <p><b>C.Stop</b></p>	27,36
04,53	00,14	<p>Ctra Vec</p>	<p>!!</p> <p>Zona de Obras</p>	27,22
04,91	00,38	<p>Ctra Vec x TF-1</p>	<p>①</p>	26,84
05,30	00,39	<p>TF-1</p>	<p>Incorporación a TF-1</p>	26,45
05,89	00,59	<p>TF-1</p>	<p>GASOLINERA BP TF-1</p>	25,86
07,37	01,48	<p>TF-1</p>		24,38

<b>Etapa</b> <b>2</b>	<b>Sección</b> <b>4</b>	<b>TC 11</b> <b>KARTING C RECALVI</b>	<b>CH 12</b> <b>Tijoco</b>	Distancia <b>31,75</b>	Tiempo <b>0:47'</b>	Promedio <b>40,53</b>	<b>Sector</b> <b>23</b>
--------------------------	----------------------------	--	-------------------------------	---------------------------	------------------------	--------------------------	----------------------------



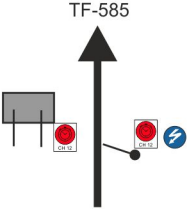


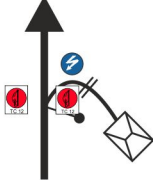

Distancia		DIRECCIÓN	INFORMACIONES	Kms. Regresivos
Total	Parcial			
27,45	20,08	<p>TF-1</p>	 	04,30
27,90	00,45	<p>TF-1 - Salida 87- TF-465</p>	 <p><b>VERA DE ERQUES</b> Lago Abama</p> <p><b>PLAYA SAN JUAN</b> Los Gigantes</p>	03,85
28,40	00,50	<p>TF-465</p>	<p>Vera de erques 7 →</p>	03,35
29,24	00,84	<p>TF-465 x TF-82</p>	<p>Tijoco Taucho →</p>	02,51
29,36	00,12	<p>TF-82</p>	<p>Incorporación a TF-82</p>	02,39
31,23	01,87	<p>TF-82 x TF-585</p>	<p>La Concepción Tijoco Alto Tijoco Bajo →</p> 	00,52

**76**

!!!222 170 m



<b>Etapa</b> <b>2</b>	<b>Sección</b> <b>4</b>	<b>TC 11</b> <b>KARTING C RECALVI</b>	<b>CH 12</b> <b>Tijoco</b>	Distancia <b>31,75</b>	Tiempo <b>0:47'</b>	Promedio <b>40,53</b>	<b>Sector</b> <b>23</b>
--------------------------	----------------------------	--	-------------------------------	---------------------------	------------------------	--------------------------	----------------------------

Distancia		DIRECCIÓN	INFORMACIONES	Kms. Regresivos
Total	Parcial			
31,40	00,17	TF-585 	① 	00,35
31,75	00,35	TF-585 	28° 09' 09,3" N 16° 45' 45,8" O <b>CH</b>  	00,00
	+ 3' 00,09	TF-585 	28° 09' 09,7" N 16° 45' 44,3" O <b>SALIDA</b>  Entrada Asfalto	










# TC 12 ADEJE BP

a

# CH 12A P. Cerrado Final

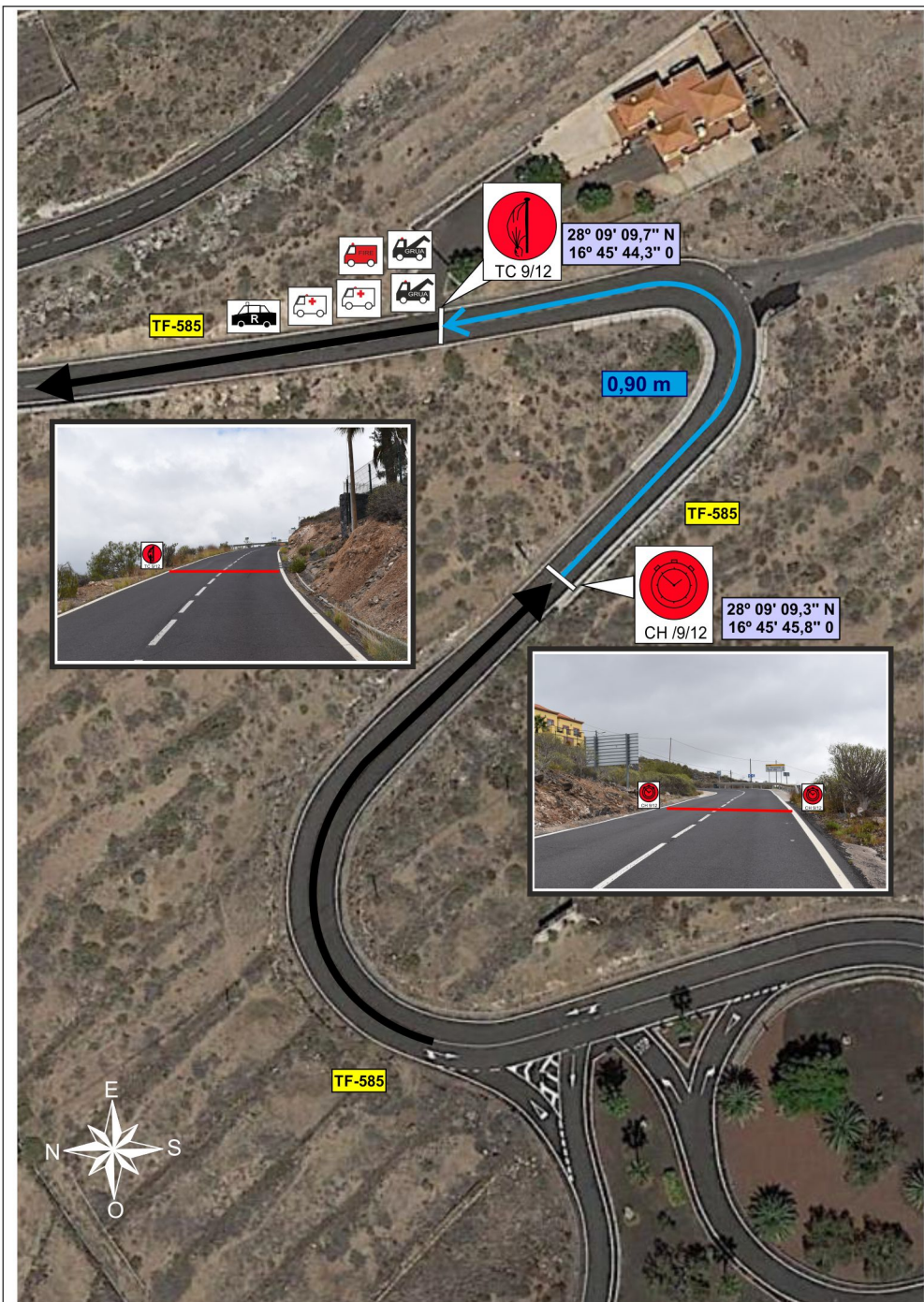
En caso de Interrupción del TC, nueva hora desde el Control Stop:	 12	To / a 	12A	TC/CH 
	Distance Distancia	Average Promedio	Time Tiempo	
	<b>08,13</b> Km.	<b>10,84</b> Km/h	<b>0:45'</b>	

Ruta Alternativa

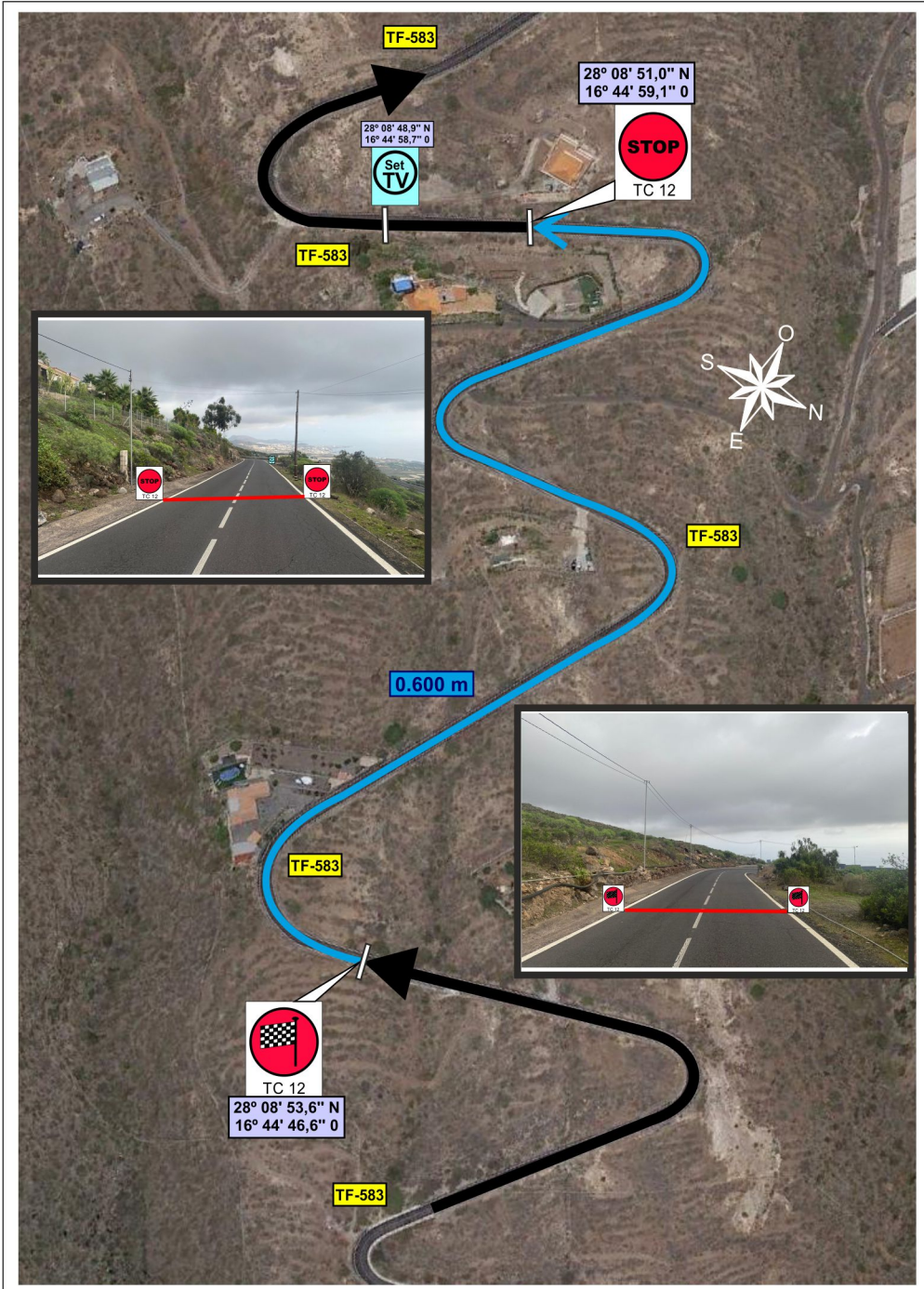
En caso de que el tramo sea neutralizado, seguir el recorrido alternativo hasta CH 12A en la página 97



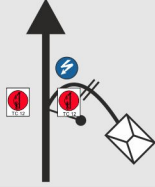










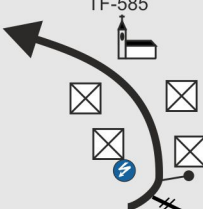


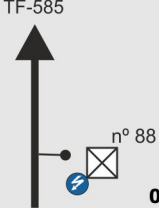

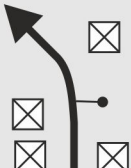
# CONTROL HORARIO Y SALIDA













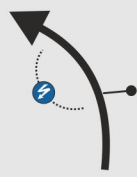



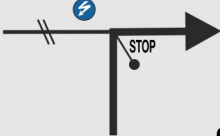



# META Y CONTROL STOP



<b>Etapa</b> <b>2</b>	<b>Sección</b> <b>4</b>	<b>TC 12</b> <b>ADEJE BP</b>	<b>CH 12 A</b> <b>FIN DEL RALLYE</b>	Distancia <b>18,00</b>	Tiempo <b>1:00'</b>	Promedio <b>18,00</b>	<b>Sector</b> <b>24</b>
--------------------------	----------------------------	---------------------------------	---	---------------------------	------------------------	--------------------------	----------------------------

Distancia		DIRECCIÓN	INFORMACIONES	Kms. Regresivos
Total	Parcial			
00,00	00,00	TF-585  <b>09,27</b>	28° 09' 09,7" N 16° 45' 44,3" O <b>SALIDA</b>  Entrada Asfalto  R-1    	18,00
00,79	00,79	TF-585  <b>08,48</b>	28° 06' 15,6" N 16° 45' 31,4" O  R-2	17,21
02,52	01,73	TF-585  <b>06,75</b>	28° 09' 25,1" N 16° 44' 58,5" O  R-3	15,48
02,82	00,30	TF-585  <b>06,45</b>	28° 09' 27,3" N 16° 44' 54,9" O Rec. Urbano <b>LA CONCEPCIÓN</b>   R-4	15,18
03,25	00,43	TF-585  <b>06,02</b>	28° 09' 32,7" N 16° 44' 38,6" O Fin Rec. Urbano <b>LA CONCEPCIÓN</b>  R-5	14,75
03,98	00,73	TF-585  <b>05,29</b>		14,02

<b>Etapa</b> <b>2</b>	<b>Sección</b> <b>4</b>	<b>TC 12</b> <b>ADEJE BP</b>	<b>CH 12 A</b> <b>FIN DEL RALLYE</b>	<b>Distancia</b> <b>18,00</b>	<b>Tiempo</b> <b>1:00'</b>	<b>Promedio</b> <b>18,00</b>	<b>Sector</b> <b>24</b>
--------------------------	----------------------------	---------------------------------	---	----------------------------------	-------------------------------	---------------------------------	----------------------------

Distancia		DIRECCIÓN	INFORMACIONES	Kms. Regresivos
Total	Parcial			
04,68	00,70	TF-585 x Cam Vec  <b>04,59</b>	28° 09' 37,3" N 16° 44' 02,0" O   R-6 	 <b>13,32</b>
04,78	00,10	Camino Vecinal  <b>04,49</b>		 <b>13,22</b>
05,43	00,65	Camino Vecinal  <b>03,84</b>	28° 09' 36,7" N 16° 43' 41,7" O Fondo del Barranco  R-7 	<b>12,57</b>
05,66	00,23	Camino Vecinal  <b>03,61</b>	 R-8	<b>12,34</b>
05,90	00,24	Camino Vecinal  <b>03,37</b>		 <b>12,10</b>
06,06	00,16	Cam Vec x TF-583  <b>03,21</b>	 R-9 	 <b>11,94</b>

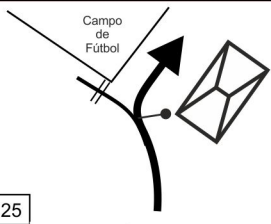
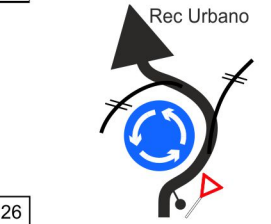
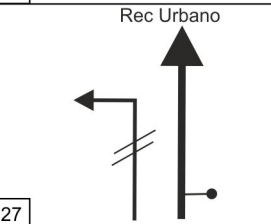
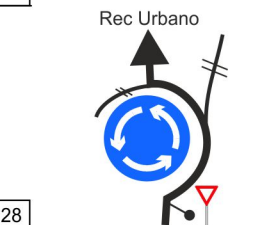
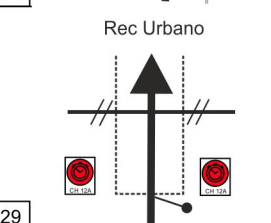

<b>Etapa</b> <b>2</b>	<b>Sección</b> <b>4</b>	<b>TC 12</b> <b>ADEJE BP</b>	<b>CH 12 A</b> <b>FIN DEL RALLYE</b>	<b>Distancia</b> <b>18,00</b>	<b>Tiempo</b> <b>1:00'</b>	<b>Promedio</b> <b>18,00</b>	<b>Sector</b> <b>24</b>
--------------------------	----------------------------	---------------------------------	---	----------------------------------	-------------------------------	---------------------------------	----------------------------

Distancia		DIRECCIÓN	INFORMACIONES	Kms. Regresivos
Total	Parcial			
06,92	00,86	13		11,08
07,29	00,37	14	28° 09' 08,0" N 16° 44' 15,4" O  	10,71
08,53	01,24	15	28° 09' 00,6" N 16° 44' 40,1" O  Caseta	09,47
09,27	00,74	16	28° 08' 53,6" N 16° 44' 46,6" O  <b>META</b> 	08,73
09,87	00,60	17	28° 08' 51,0" N 16° 44' 59,1" O  <b>C.Stop</b> Poste Tfno. <div style="border: 1px solid black; padding: 2px; margin-top: 5px;">             + 100 mts              28° 08' 48,9" N              16° 44' 58,7" O  </div>	08,13
12,38	02,51	18	①	05,62

Distancia		DIRECCIÓN	INFORMACIONES	Kms. Regresivos
Total	Parcial			
14,18	01,80	<p>Vía Serv.</p>	<p>¡¡Situarse en carril izquierdo!!</p>	03,82
14,43	00,25	<p>Vía Serv. x TF-1</p>	<p>①</p>	03,57
14,88	00,45	<p>TF-1</p>	<p> <b>Incorporación a TF-1</b></p> <p>Direcc. Santa Cruz</p>	03,12
15,71	00,83	<p>TF-1 x Desvío Vía Auxiliar</p>	<p>①</p>	02,29
16,13	00,42	<p>Vía Auxiliar x Rec Urb</p>	<p> <b>Rotonda sobre TF-1</b></p> <p><b>4ª Salida</b> Direcc. <b>ADEJE</b></p> <p>①</p>	01,87
16,79	00,66	<p>Rec Urbano</p>	<p>Rec Urbano</p> <p><b>2ª Salida</b> Direcc. <b>Avenida del Poniente</b></p>	01,21



<b>Etapa</b> <b>2</b>	<b>Sección</b> <b>4</b>	<b>TC 12</b> <b>ADEJE BP</b>	<b>CH 12 A</b> <b>FIN DEL RALLYE</b>	<b>Distancia</b> <b>18,00</b>	<b>Tiempo</b> <b>1:00'</b>	<b>Promedio</b> <b>18,00</b>	<b>Sector</b> <b>24</b>
--------------------------	----------------------------	---------------------------------	---	----------------------------------	-------------------------------	---------------------------------	----------------------------

Distancia		DIRECCIÓN	INFORMACIONES	Kms. Regresivos
Total	Parcial			
16,98	00,19		28° 06' 50,3" N 16° 43' 48,7" O <b>Avda Palo Mayor</b> <b>ZONA DE LAVADO</b> <b>190 mts.</b>	01,02
17,17	00,19		<b>2ª Salida</b> <b>Direcc. ADEJE</b>	00,83
17,73	00,56		<b>Situat en</b> <b>Carril Derecho</b>	00,27
17,93	00,20		<b>Calle Grande</b> <b>Adeje</b>	00,07
18,00	00,07		28° 07' 16,4" N 16° 43' 30,3" O <b>CH</b> <b>PARQUE CERRADO</b> <b>C/ Grande</b> <b>ADEJE</b> 	00,00

# FIN DEL RALLYE

(Calle Grande - Adeje)



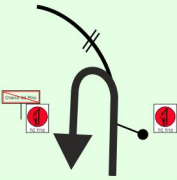
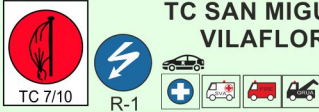
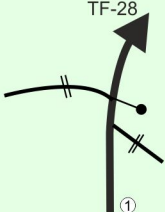
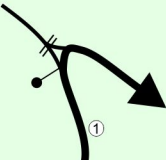
**2024**  
**33 RALLYE INTERNACIONAL**  
**bp** 27, 28 y 29 de Junio de 2024 **bp**  
*Villa de Adeje*  
**TENERIFE**

Adeje

DXT TENERIFE  
trofeo CICAR  
CERA  
RecalVA  
FCA  
AON  
fialp

# RUTAS ALTERNATIVAS

## Notas:

Distancia		DIRECCIÓN	INFORMACIONES	Kms. Regresivos
Total	Parcial			
00,00	00,00	<p>TF-28</p> 	<p>28° 06' 34,6" N 16° 35' 53,5" O</p> <div style="border: 2px solid red; padding: 5px; display: inline-block;"><del>Charco del Pino</del></div> <p><b>SALIDA</b> <b>TC SAN MIGUEL</b> <b>VILAFLO</b></p> 	18,86
02,59	02,59	<p>TF-28</p> 	<p>①</p> <div style="border: 1px solid black; padding: 5px;"> <p><b>TF - 28</b></p> <p>San Isidro</p> <div style="background-color: blue; color: white; padding: 2px;">Autopista Sur</div> <p>Chimiche</p> <div style="text-align: right; font-size: 2em;">↑</div> </div>	16,27
02,70	00,11	<p>TF-28 x TF-64</p> 	<p>①</p> <div style="border: 1px solid black; padding: 5px;"> <p><b>TF - 64</b></p> <p>Autopista Sur</p> <p>San Isidro</p> <div style="text-align: right; font-size: 2em;">→</div> </div>	16,16

## SEGUIR EN EL ROAD BOOK

**2 Etapa, 3ª Sección, Sector 13**  
**Pag: 22 - Viñeta: 38**

**2 Etapa, 4ª Sección, Sector 18**  
**Pag: 65 - Viñeta: 38**

## Notas:

Etapa <b>2</b>	Sección <b>3/4</b>	DEL: TC <b>8/11</b> KARTING C RECALVI → AL: CH <b>9/12</b> Tijoco		Distancia <b>24,42</b>	Tiempo <b>0:47'</b>	Promedio <b>31,17</b>	Sector <b>17/23</b>
Distancia		DIRECCIÓN	INFORMACIONES	Kms. Regresivos			
Total	Parcial						
00,00	00,00	1 TF-655 	28° 03' 07,6" N 16° 39' 08,9" O <b>TC KARTING C RECALVI</b> <b>SALIDA</b> 	24,42			
00,24	00,24	2 TF-655 	① 	24,18			
00,52	00,28	3 TF-655 x Acceso a TF-1 	① 	23,90			
00,68	00,16	4 Acceso a TF-1 	① 	23,74			
01,03	00,35	5 TF-1 	Incorporación a TF-1	23,39			
09,06	08,03	6 TF-1 		15,36			

<b>Etapa</b> <b>2</b>	<b>Sección</b> <b>3/4</b>	<b>RUTA ALTERNATIVA</b>			<b>Distancia</b> 24,42	<b>Tiempo</b> 0:47'	<b>Promedio</b> 31,17	<b>Sector</b> <b>17/23</b>
DEL: TC <b>8/11</b> KARTING C RECALVI →		AL: CH <b>9/12</b> Tijoco						

Distancia		DIRECCIÓN	INFORMACIONES	Kms. Regresivos
Total	Parcial			
20,12	11,06	<p>TF-1</p>		04,30

**SEGUIR EN EL ROAD BOOK**

**2 Etapa, 3ª Sección, Sector 14**  
**Pag: 34 - Viñeta: 22**

**2 Etapa, 4ª Sección, Sector 19**  
**Pag: 76 - Viñeta: 20**



<b>Etap</b> <b>2</b>	<b>Sección</b> <b>3</b>	<b>RUTA ALTERNATIVA</b>		Distancia	Tiempo	Promedio	<b>Sector</b>
DEL: TC <b>9 ADEJE BP</b>		AL: CH <b>9A Reagrupamiento</b>		<b>08,88</b>	<b>0:30'</b>	<b>17,76</b>	<b>18</b>

Distancia		DIRECCIÓN	INFORMACIONES	Kms. Regresivos
Total	Parcial			
00,00	00,00	TF-585 	28° 09' 09,7" N 16° 45' 44,3" O <b>SALIDA</b> Entrada Asfalto 	08,88
00,40	00,40	TF-585 x TF-82 	<sup>①</sup> 	08,48
00,51	00,11	TF-82 	INCORPORACIÓN a TF-82 	08,37
02,01	01,50	TF-82 		06,87
03,81	01,80	Vía Serv. 	¡¡Situarse en carril izquierdo!!	05,07

**SEGUIR EN EL ROAD BOOK**  
**2 Etapa, 3ª Sección, Sector 15**  
**Pag: 44 - Viñeta: 20**

## Notas:

<b>Etap</b> <b>2</b>	<b>Sección</b> <b>4</b>	<b>RUTA ALTERNATIVA</b>		Distancia	Tiempo	Promedio	<b>Sector</b> <b>24</b>
DEL: TC <b>12 ADEJE BP</b>		AL: CH <b>12A P. Cerrado Final</b>		<b>07,63</b>	<b>1:00'</b>	<b>07,63</b>	

Distancia		DIRECCIÓN	INFORMACIONES	Kms. Regresivos
Total	Parcial			
00,00	00,00	TF-585 	28° 09' 09,7" N 16° 45' 44,3" O <b>SALIDA</b> Entrada Asfalto 	07,63
00,40	00,40	TF-585 x TF-82 	<sup>①</sup> 	07,23
00,51	00,11	TF-82 	INCORPORACIÓN a TF-82 	07,12
02,01	01,50	TF-82 		05,62
03,81	01,80	Vía Serv. 	¡¡Situarse en carril izquierdo!!	03,82

**SEGUIR EN EL ROAD BOOK**  
**2 Etapa, 4ª Sección, Sector 20**  
**Pag: 88 - Viñeta: 20**

## Notas:

**OK**

**MOSTRAR EN CASO DE NO NECESITAR ASISTENCIA MÉDICA**

**Teléfono Dirección de Carrera: 636 868 287**



**S**



**O**



**S**

**MOSTRAR EN CASO DE SI NECESITAR  
ASISTENCIA MÉDICA**

**Teléfono Dirección de Carrera: 636 868 287**