

33 RALLYE bp INTERNACIONAL

Villa de Adeje

TROFEO CICAR TENERIFE

PLANO DE SITUACIÓN

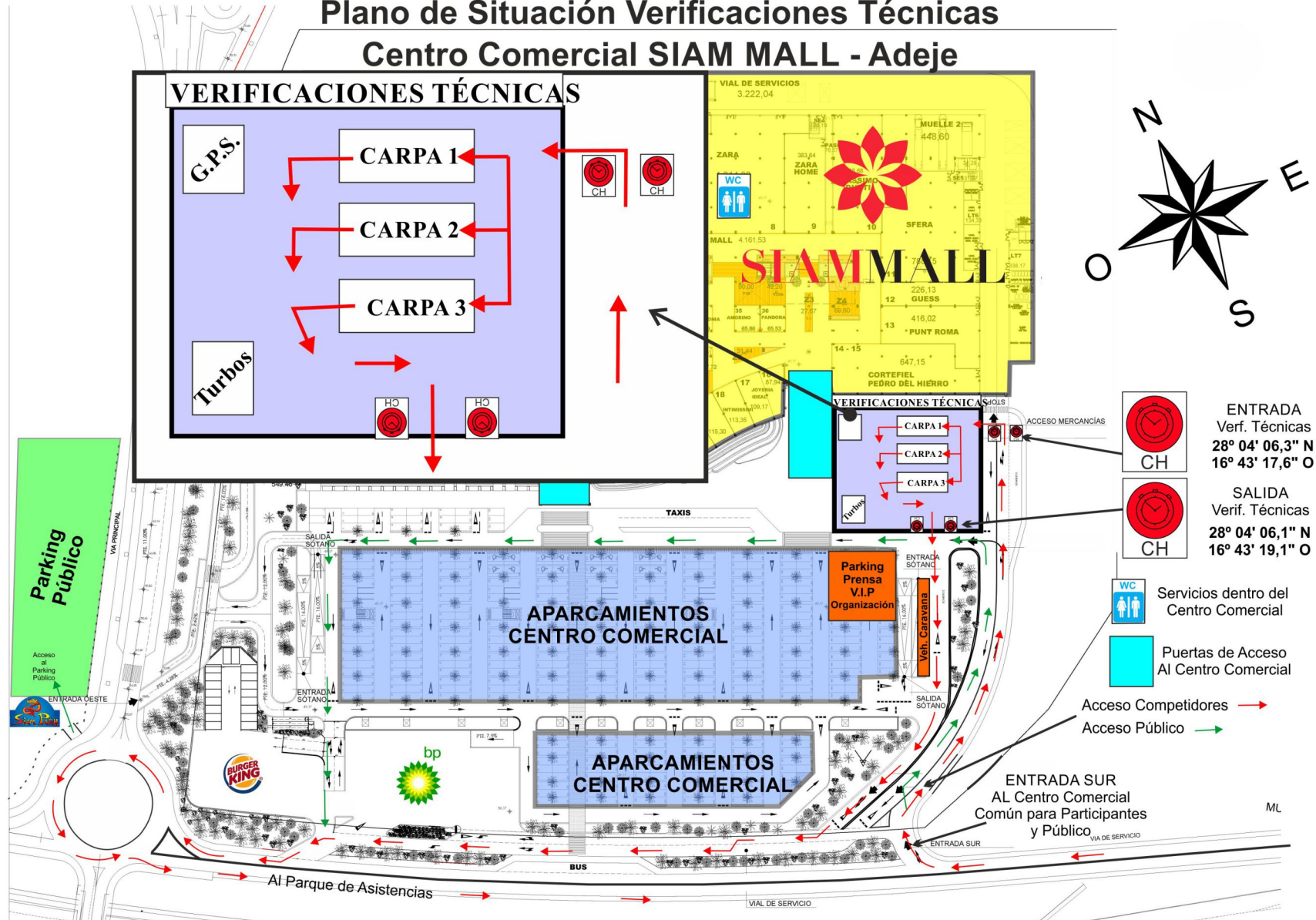


PLANO PARQUE DE ASISTENCIAS (Avda. Moscú X C/ Helsinki - Costa Adeje)



PLANO DE VERIFICACIONES TÉCNICAS

Plano de Situación Verificaciones Técnicas Centro Comercial SIAM MALL - Adeje



PLANO PARQUE DE ASISTENCIAS SHAKEDOWN

ARGUAYO

TF-375

28° 16' 14,0" N
16° 48' 22,6" O

Santiago del Teide

Dirección a seguir

→ → Participantes

▭ Parque de Asistencia

28° 16' 16,1" N
16° 48' 20,7" O

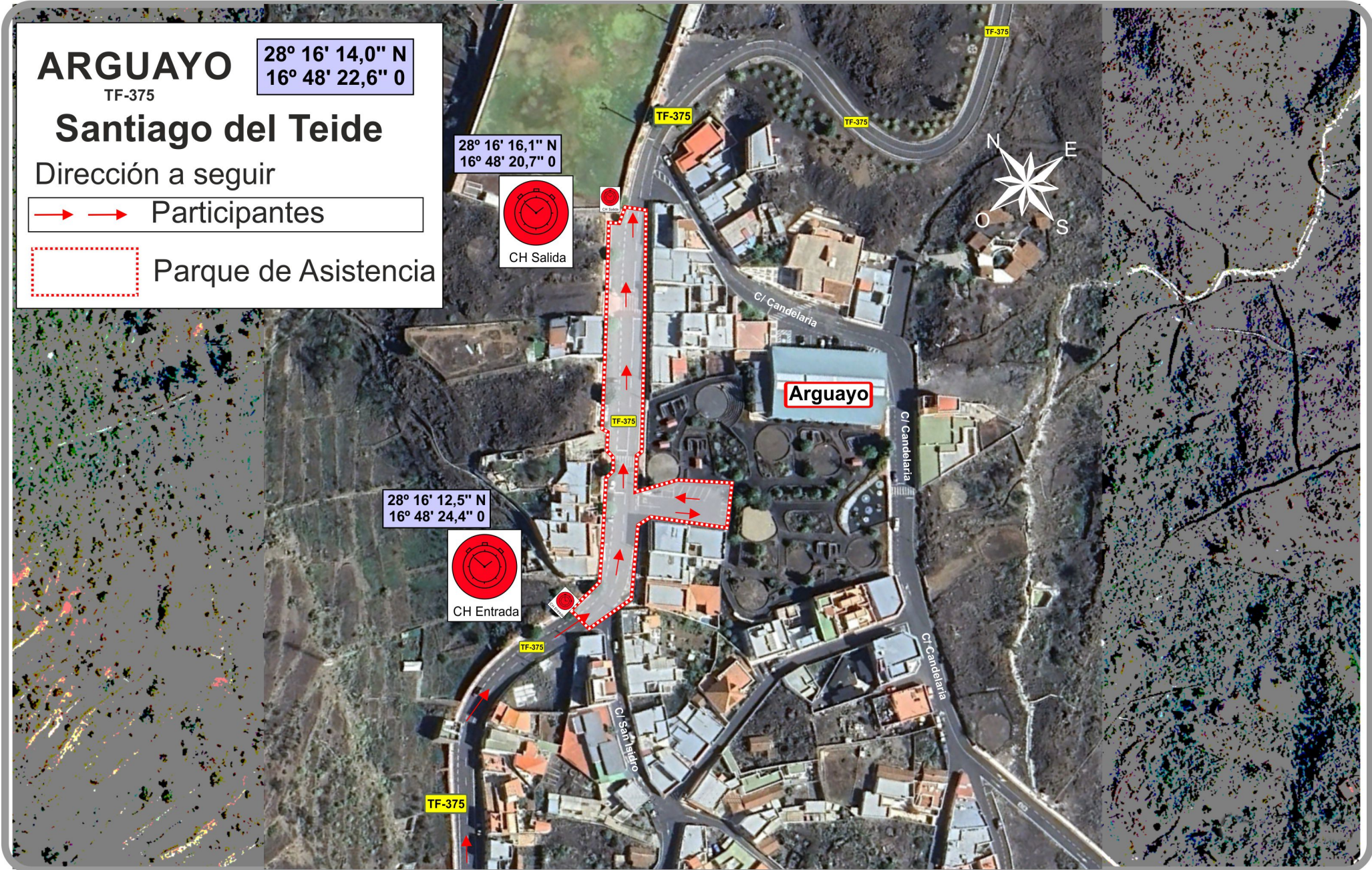


CH Salida

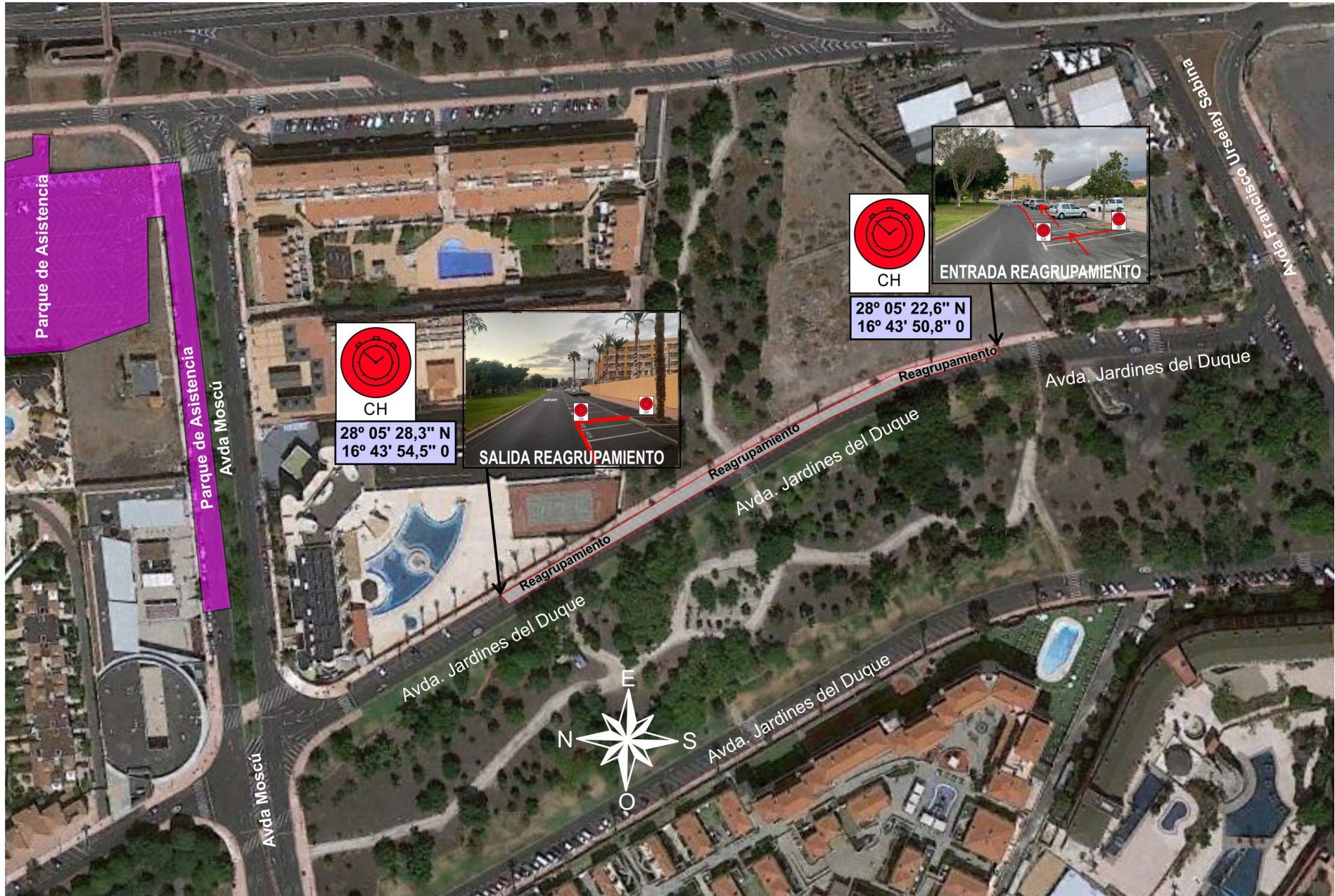
28° 16' 12,5" N
16° 48' 24,4" O



CH Entrada



PLANO DE REAGRUPAMIENTOS





33 RALLYE bp INTERNACIONAL

Villa de Adeje TROFEO CICAR TENERIFE



PLANO DE PARQUE CERRADO NOCTURNO





33 RALLYE bp INTERNACIONAL

Villa de Adeje
TROFEO CICAR TENERIFE



PLANO PARQUE CERRADO FIN DEL RALLYE (C/ Grande - Adeje)





33 RALLYE bp INTERNACIONAL

Villa de Adeje
TROFEO CICAR TENERIFE



ZONA DE LAVADO - Avda. Palo Mayor - Adeje



Avda. Palo Mayor
ADEJE

28° 06' 50,3" N
16° 43' 48,7" O

Avda. Palo Mayor - ADEJE



Zona de Lavado

28° 06' 50,3" N
16° 43' 48,7" O

Punto GPS

PLANO CENTRO DE DATOS - Adeje

CENTRO CULTURAL DE ADEJE
C/Pelinor - Adeje



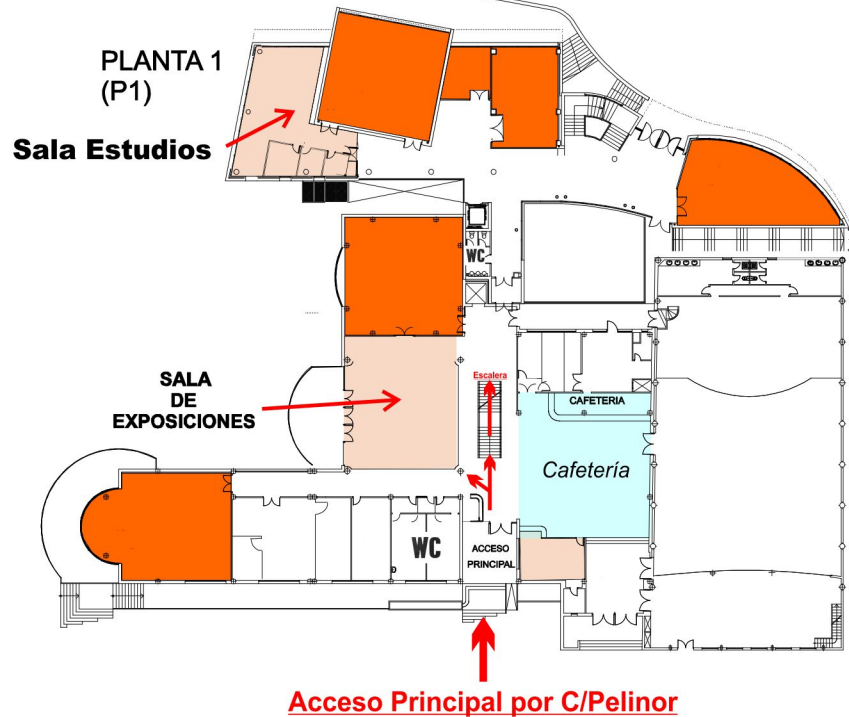
Planta 1 (Entrada Principal)

- Sala de Estudios
- Comisarios Técnicos
- Cronometradores
- Sala de Exposiciones (hall)
- Zona de Servicios

Planta 2 (Planta Alta)

- 1.- Dirección de Carrera (Aula Roque del Conde)
- 2.- Comisarios Deportivos RFEDA (Aula Barranco de Erques)
- 3.- Comisarios Deportivos FCA (Aula La Caleta)
- 4.- Secretaría (Aula Ifonche)
- 8.- Sala de Prensa

Centro de Datos
28° 07' 20,2" N
16° 43' 30,7" O



PLANTA 2 (P2)

